

BIJLAGE 15

Centrum 1 (C-1)

De bestemming Centrum 1 (C-1) heeft betrekking op het winkelcentrum Middenwaard. Naast de hoofdfuncties detailhandel, dienstverlening, maatschappelijk en horecacategorie 1 en 2 is via een functieaanduiding ook een aantal specifieke functies aangegeven zoals wonen, bowling, en horecacategorie 3. Ook de diverse parkeermogelijkheden zowel ondergronds als bovengronds als binnen de bebouwing (langs het stadsterras) zijn met een functieaanduiding aangegeven. Ter plaatse van de bebouwing aan het Coolplein is middels een functieaanduiding (- dh) detailhandel uitgesloten.

Verder is via een functieaanduiding een specifieke vorm van 'Centrum C 1' aangegeven ten behoeve van de vestiging van een familie amusements centrum en een speelautomatenhal.

Beleid m.b.t. Amusementscentrum en speelautomatenhal

De gemeenteraad heeft bij het vaststellen van het bestemmingsplan Stadshart in 2001 besloten dat, indien een amusementscentrum en speelautomatenhal mogelijk wordt gemaakt, deze zich dient te vestigen in het Stadshart. De zone waarbinnen de gemeenteraad deze voorziening wil toestaan is in 2001 in het bestemmingsplan Stadshart opgenomen en omvat de zuidwestelijke strook van Middenwaard van het Coolplein tot het Stadsplein.(= zone Horeca III).

Ten behoeve van de voorbereiding voor de herziening van dit bestemmingsplan is de gemeenteraad in december 2011 gevraagd om aan te geven of de zone en de voorschriften die de toelating van een amusementscentrum en speelautomatenhal in het Stadshart mogelijk maken aanpassing behoeven, dan wel overgenomen kunnen worden in het te actualiseren bestemmingsplan.

De gemeenteraad heeft in zijn vergadering van 20 december 2011 ondubbelzinning bevestigd dat deze zone en mogelijkheden ongewijzigd in het nieuwe bestemmingsplan kunnen worden overgenomen, zonder uitbreiding of beperking daarvan.

De gemeenteraad overweegt daarbij het volgende:

Uitbreiding van de mogelijkheden voor vestiging van deze voorzieningen naar bijvoorbeeld het pand van de bioscoop of het theater doet grote afbreuk aan de taak die het gebied heeft gekregen. Deze voorzieningen hebben een niet te onderschatten en versterkende functie voor het Coolplein en zijn dan ook specifiek bestemd. Het theater- en bioscoopbezoek en de café 's en restaurants zorgen samen voor een avondje uit.

De ontwikkeling van het Stadshart is tot nu toe steeds volgens de oorspronkelijke visie uitgevoerd. Dit is van groot belang geweest om tot de gewenste ontwikkeling te komen en om de diverse betrokken partijen te kunnen houden aan afspraken. Het volgen van de visie, en daarmee het voeren van consistent beleid, heeft geleid tot het gewenste resultaat, maar is daarnaast ook van groot belang voor het geven van zekerheid aan de huidige bewoners en omwonenden en aan de eventueel geïnteresseerden voor toekomstige ontwikkelingen.

Door in het verleden bij initiatieven of voorstellen ook steeds de visie als toetsingskader te gebruiken, is tot op heden vanuit het gelijkheidsbeginsel vastgehouden aan de visie en wordt precedentwerking voorkomen.

In de zelfde vergadering heeft de raad besloten het college opdracht te geven tot het opstellen van een daarop afgestemde beleidsnota amusementscentrum en een speelautomatenverordening.

Ten behoeve van de ter visie legging van het ontwerpbestemmingsplan heeft uw college in de vergadering van 17 juli 2012 nogmaals bevestigd dat er geen aanleiding bestaat om af te wijken van het eerder geformuleerde beleid en visie.

Cultuur en ontspanning

De op de verbeelding voor Cultuur en Ontspanning aangewezen gronden zijn bestemd voor het theater, de muziekschool en de bioscoop. Waarbij de bioscoop een functieaanduiding heeft gekregen om aan te geven dat deze functie in principe alleen op die plek kan plaatsvinden. De bioscoop heeft een niet te onderschatten en versterkende functie voor het Coolplein.

BIJLAGE 16

wandel-/rijgebieden. Langs het plein ligt een route voor fietsers en voetgangers die ook gebruikt wordt door laad- en los- en calamiteitenverkeer. De toegang tot het appartementengebouw aan de Parelhof vindt plaats via de dam achter het gemeentehuis in het verlengde van de Smaragd.

Het Stadsterras

Het Stadsterras ontstaat zoals gezegd door het rechte trekken van de gevel van het winkelcentrum en de oeverlijn van het water. Het terras verbindt het Stadsplein met het Coolplein (horeca/cultuurplein). Van hieruit loopt de route langs de bioscoop door naar parkeerterrein Basserhof en de Middenweggarage.

Het Stadsterras is een wandelboulevard, die de winkels en de verschillende horecagelegenheden met elkaar verbindt. Het terras is gelegen aan het water en biedt uitzicht op het stadspark. Aan de andere zijde van het terras in het water liggen drie horecagelegenheden.

Het terras is op een niet nadrukkelijke manier toegankelijk voor expeditie- en calamiteitenverkeer. Het wordt opgedeeld in drie niveaus, die naar het water toe afdalen: een niveau langs het winkelcentrum, een tweede niveau voor langzaam verkeer en een derde, laagstgelegen niveau dat is vormgegeven als vlonder langs het water. De route wordt begeleid door verlichtings- en zitelementen.

Horeca/ Coolplein

Dit plein wordt gevormd door de nieuwe wand van avondhoreca, het nieuwe gebouw voor het centrum voor kunst en cultuur en de muziekschool en de uitgebreide Metrobioscoop. Zowel het theater als de bioscoop hebben hun eigen horecaprogramma, gesitueerd aan het plein. Aan de zijde van het winkelcentrum wordt ingezet op kleinere horecagelegenheden met erboven woningen. In tegenstelling tot het formele stadsplein, is de sfeer hier meer ontspannen met terrassen, zitelementen en een enkele solitaire boom.

Het Stadspark

Het Stadspark is in de jaren 2003/2004 gerenoveerd. De oppervlakte van het Stadspark bedraagt ca. 3,6 ha. Het park bestaat uit groene gazons en bomen zonder onderbeplanting. In het midden van het park is een laaggelegen vlak evenemententerrein. Verder is in het park een skatevoorziening, speelvoorziening en een hondenuitlaadplaats aanwezig. Aan de zuidoostzijde van het park is een rustiger gedeelte. Hier liggen eilanden temidden van water waar men via bruggetjes kan komen.

De Parktorens

Aan de noordwestzijde wordt het park begrensd door een rij van vier woontorens; de parktorens. Onder de eerste drie wordt in een halfverdiepte bak geparkeerd. Het dak van de garage is onderdeel van het parkontwerp. Het is ingericht met verschillende soorten sedum. Toren 4 staat aan het water. Onder de toren aan de parkzijde is geen halfverdiepte parkeergarage, zodat het park als het ware doorloopt tot aan de voet van de toren. Aan de niet-parkzijde is ten behoeve van deze toren het parkeren opgelost in een halfverdiepte bak onder een begroeid dak.

BIJLAGE 17



NOTA

Betreft: Ontwerp-Bestemmingsplan 2012/Speelautomatenhal

In juni 2007 deelde wethouder De Boer via een raadsvoorstel de raad mee dat de provincie € 4,9 miljoen zou bijdragen in de kosten van de aanleg van een spooronderdoorgang bij De Vork. De betaling daarvan aan de gemeente zou plaatsvinden per uiterlijk 1 januari 2011. Rond diezelfde tijd schreef de gemeente aan de provincie een brief waaruit duidelijk bleek dat een deugdelijke afspraak omtrent die betaling per uiterlijk 1 januari 2011 nooit heeft bestaan. In die brief werd richting de provincie een heel ander verhaal verkondigd. Aangezien dit ook vanuit de raad inhoudelijk niet weersproken is, kan op grond van die brief veilig geconcludeerd worden dat de wethouder de raad heel bewust onvolledig en onjuist heeft geïnformeerd. Daar dit de integriteit van het openbaar bestuur aantast, is dit normaalgesproken een politieke doodzonde.

Tijdens de raadsvergadering van 16 oktober jl. is het bestemmingsplan "Heerhugowaard Zuid-West" aan de orde geweest. De considerans vermeldde daarbij: "Het ontwerpbestemmingsplan heeft op grond van artikel 3.8 van de Wet ruimtelijke ordening vanaf 7 juni 2012 gedurende zes weken ter inzage gelegen. Er zijn geen zienswijzen tegen het plan binnengekomen. Het plan kan ongewijzigd worden vastgesteld." De mededeling dat er geen zienswijzen zijn binnengekomen, blijkt echter onjuist te zijn. Op blz. 47 van de plantoelichting valt te lezen dat twee personen van de gelegenheid om zienswijzen in te dienen, gebruik hebben gemaakt. Gelet op de houding van de raad tijdens mijn interpellatie over de financiering van de spoorondergang bij De Vork, was ik benieuwd hoe de raad op deze tegenstrijdige beweringen zou reageren. Vanuit de raad kwam daarover geen enkele reactie.

In het verlengde van die trend, kom ik thans bij het ontwerpbestemmingsplan Stadshart dat de komende raadsvergadering aan de orde zal komen. In de aanloop daartoe, heb ik reeds eind 2011 mijn verbazing erover uitgesproken dat er geen vestiging van een Speelautomatenhal/Family Entertainment Center mogelijk was in de bioscoop van H.A. Punt beheer. Volgens het college stond het bestemmingsplan Stadshart van 2001 dat niet toe. Naar aanleiding daarvan heb ik op 6 december 2011 tijdens een vergadering van de Commissie Stadsontwikkeling gevraagd mij dat schriftelijk aan te tonen.

Op 8 december 2011 ontvingen de leden van die Commissie via de griffie een plankaart van wethouder De Boer waarop een vierkant stond aangegeven waar de bioscoop van Punt inderdaad buiten viel (Zie de bijlagen Aanbiedingsmail en zonegrens volgens het college). Daar van een wethouder mag worden verwacht dat hij de raad de juiste informatie verstrekt, heb ik in het bestaan dat vierkant toen berust. Wel bleef ik mezelf verwijten dat ik dit in 2001 bij de vaststelling van het bestemmingsplan niet had gezien.

Die blijvende onvrede heeft ertoe geleid dat ik thans in het kader van de herziening van het huidige Bestemmingsplan Stadshart, dat bestemmingsplan van 2001, inclusief toelichting en plankaart, opnieuw ben gaan bekijken. Wat mij daarbij vooral opviel was het volgende:

1. Op blz. 7 van de Voorschriften van het bestemmingsplan staat vermeld: "Horeca III en een amusementscentrum (Flamingocenter) zijn uitsluitend toegestaan aan de zuidwest kant van de op de

plankaart aangegeven 'Zonegrens Horeca III.' (Zie bijlage: Blz. 7 Voorschriften bestemmingsplan Stadshart 2001)

Commentaar Burgerbelang:

- Hier is slechts sprake van een zonegrens en niet van een begrenzing door een vierkant, zoals de wethouder doet voorkomen. Ook de omschrijving "aan de zuidwest kant" duidt daarop. Daar komt nog bij dat binnen een vierkant een omschrijving als "zuidwest kant" in dit verband een moeilijk te bevatten aanduiding is.
- Zoals uit het volgende punt blijkt, wordt met de "zuidwest kant" hier bedoeld de zuidwestkant van het winkelcentrum. Dat betekent dat ook de bioscoop onder die zuidwestkant zou kunnen vallen.

2. Op blz. 13 van de Toelichting valt te lezen: "De zware horeca en een eventueel te realiseren amusementscentrum dienen aan de zuidwestkant van het winkelcentrum langs het water te worden gesitueerd en langs de randen van het (Parelhof)plein. (Zie bijlage: Blz. 13 Plantoelichting Stadshart 2001)

Commentaar Burgerbelang

- Op grond van die Toelichting kan geconcludeerd worden dat het vierkant van de wethouder ten onrechte niet doorloopt tot langs het water.
- De bioscoop valt daardoor dus buiten het door de wethouder aangebrachte vierkant.
- De tekst van de Toelichting geeft echter duidelijk aan dat de zuidelijke ondergrens van de zuidwestkant van het winkelcentrum langs het water dient te lopen. Daar ook de bioscoop langs dat water is gesitueerd, zou volgens die Toelichting ook deze dus binnen de "Zonegrens Horeca III" komen te liggen.
- Blijft de vraag, waarom de wethouder in afwijking van de officiële plankaart een vierkant heeft aangebracht zonder dat de tekst van het bestemmingsplan daarvoor de nodige legitimiteit biedt. Het roept tevens de vraag op in hoeverre er met dat vierkant sprake van misleiding van de raad is en daarmee tevens van anderen die in dit verband belanghebbende zijn.
- De thans beoogde locatie voor een speelautomatenhal/amusementscentrum ligt in tegenstelling tot de bioscoop nauwelijks direct "langs het water".
- De onjuiste voorstelling van zaken die wethouder De Boer met zijn aanpassing van de officiële plankaart 2001 heeft veroorzaakt, heeft er trouwens ook elders in de raadsstukken toe geleid dat diverse beweringen en conclusies in strijd zijn gekomen met de waarheid. Die strijdigheid zet zich overigens tevens nog voort in de nieuwe plankaart 2012 en hetgeen daarover wordt geschreven. Zo wordt in tegenstelling tot hetgeen het college beweert, juist helemaal niet volledig uitgegaan van de (in 2001) reeds vastgestelde zone.
- Een ander voorbeeld. Er wordt gesteld dat het nieuwe bestemmingsplan de zonegrens respecteert en daarin geen wijzigingen aanbrengt. Ook dit is onjuist. Een amusementscentrum wordt op de nieuwe plankaart alleen nog maar toegestaan in een aantal specifiek aangeduide panden en dus niet meer op alle locaties binnen een bepaalde zone. Bij de afweging tussen twee gegadigden voor een vergunning voor een speelautomatenhal, betekent dit ten opzicht van de oude situatie een wezenlijk verschil.
- Niet uitgesloten mag daarom worden dat deze onwaarheden als gevolg van het door wethouder De Boer eigenmachtig aangebrachte "vierkant" in een officieel document, voor de gemeente bij eventueel te voeren procedures, wel eens tot aanmerkelijke consequenties zouden kunnen leiden.

Zonder dat daarvoor vanuit het bestemmingsplan enige grond lijkt te bestaan, is door de wethouder de officiële plankaart zodanig aangepast dat daarbuiten het vestigen van een amusementscentrum onmogelijk werd gemaakt. Inmiddels heeft dit ook zijn doorwerking gekregen in de Beleidsnota Speelautomatenhal (blz. 7). Ook daar staat een kaartje met dat vierkant waar de bioscoop buiten valt. Dit kaartje wordt verder gebruikt als bewijsstuk voor de motivering: "b. het vestigingsgebied voor een speelautomatenhal is de zone die daarvoor is aangegeven in het bestaande bestemmings-

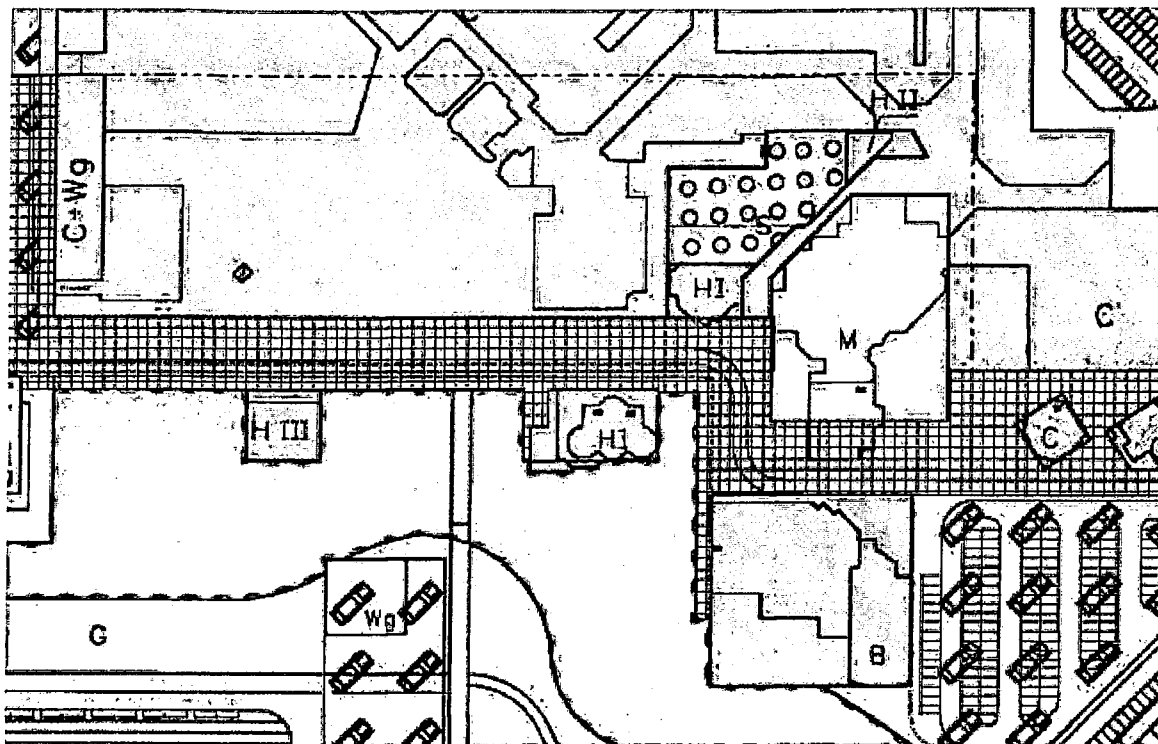
plan Stadshart." Het "vierkant" dat door wethouder De Boer op de officiële plankaart nadien is aan-
gebracht, wordt hier dus duidelijk gebruikt als bewijsstuk voor een zone waar de bioscoop buiten
valt.

Rijst voor mij ondertussen steeds meer de vraag: kan dit allemaal? Raakt de integriteit binnen onze
gemeente daarmee niet steeds verder in verval? Ik leg die vraag hierbij graag voor aan de collegepar-
tij. Temeer daar artikel 225, lid 1, van het Wetboek van Strafrecht onder misdrijven vermeldt: "Hij
die een geschrift dat bestemd is om tot bewijs van enig feit te dienen, valselijk opmaakt of vervalst,
met het oogmerk om het als echt en onvervalst te gebruiken of door anderen te doen gebruiken,
wordt als schuldig aan valsheid in geschrift gestraft, met gevangenisstraf van ten hoogste zes jaren of
een geldboete van de vijfde categorie."

Belangrijk is voor mij vooral, dat u voorafgaand aan de komende raadsvergadering kennis draagt van
het vorenstaande. Daarnaast ben ik uiteraard graag bereid tot een nadere toelichting en afstemming
over deze kwestie. Mocht daar vanuit de raad om worden gevraagd, dan zal ik daartoe op afspraak,
samen met mijn fractievoorzitter, graag beschikbaar zijn maandagavond a.s. in het gemeentehuis.
Voorafgaand aan de komende raadsvergadering zal ik in dit verband vooral een gezamenlijke reactie
van de collegepartijen zeer op prijs stellen.

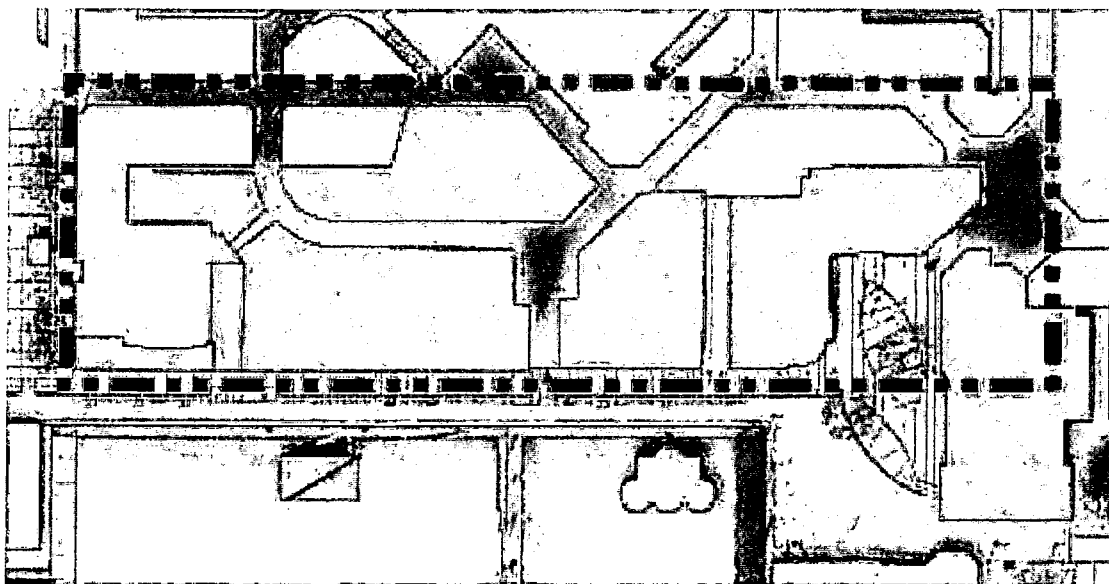
Martin Dijkstra
22-11-2012

Uitsnede uit vigerend bestemmingsplan Stadshart (originele plankaart)



Horeca III en een amusementscentrum (Flamingocenter) zijn uitsluitend toegestaan aan de zuidwest kant van de op de plankaart aangegeven 'Zonegrens Horeca III'.

in de bestemming Centrumdoeleinden  Centrumdoeleinden



Weergave zonegrens uit bestemmingsplan Stadshart op topografische ondergrond

- 1b. De bestemming "Wg" gelegen boven de bestemming "C" Centrumdoeleinden betekent dat deze woonbestemming geldt vanaf de tweede of derde bouwlaag.
- 1c. De op de plankaart aangegeven aanduiding "+M" in combinatie met deze bestemming geeft aan dat een vorm van maatschappelijke zorg een rol speelt (bijv. het woonzorgcomplex langs de Zuidtangent).
Deze bestemming komt tevens voor in combinatie met de bestemming "Centrumdoeleinden".

INRICHTING

2. Op gronden zijn toegelaten:
 - a. hoofdgebouwen
 - b. bijgebouwen
 - c. bouwwerken geen gebouwen zijnde.
 - d. parkeervoorziening.
 - e. groenvoorziening

BOUWVOORSCHRIFTEN

3. Voor het bouwen van de hoofdgebouwen en bijgebouwen gelden de volgende bepalingen:
 - a. De hoofdgebouwen en bijgebouwen mogen uitsluitend binnen het op de kaart aangegeven bouwvlak worden gebouwd met inachtnaam van het aangegeven bebouwingspercentage. Daar waar geen bebouwingspercentage is aangegeven mag tot 100 % worden bebouwd.
 - b. De hoogte van het hoofdgebouw mag niet meer bedragen dan op de bij dit plan behorende bouwhoogtekaart staat aangegeven en in de beschrijving in hoofdlijnen staat beschreven.
 - c. De hoogte van een bijgebouw mag niet meer bedragen dan 3,5 meter. Indien het bijgebouw wordt aangebouwd aan het hoofdgebouw mag het bijgebouw niet hoger zijn dan de hoogte van de eerste bouwlaag.
4. Voor het bouwen van bouwwerken geen gebouwen zijnde gelden de volgende bepalingen:
 - a. De hoogte mag niet meer dan 2,50 meter bedragen, met uitzondering van erfafscheidingen achter de voorgevelrooilijn, waarvan de hoogte niet meer dan 2,00 meter mag bedragen en erfafscheidingen voor de voorgevelrooilijn, waarvan de hoogte niet meer dan 1,00 meter mag bedragen.

ARTIKEL 6 CENTRUMDOELEINDEN "C"

DOELEINDENOMSCHRIJVING

1. De gronden op de kaart aangewezen voor Centrumdoeleinden C zijn bestemd voor detailhandel, dienstverlening (met uitzondering van seksinrichtingen), kinderspeel en -opvanggelegenheden, kantoren en horeca I en II e.d.
Horeca III en een amusementscentrum (Flamingocenter) zijn uitsluitend toegestaan, aan de zuidwest kant van de op de plankaart aangegeven 'Zonegrens Horeca III'.
Parkeren is zowel boven het maaiveld als onder het maaiveld toegestaan.

het bestemmingsplan het gebruik van gronden en opstallen voor prostitutiedoeleinden kan worden uitgesloten.

In een nog door de raad vast te stellen notitie is op basis van afspraken in het burgemeestersberaad van het Samenwerkingsverband Noord-Kennemerland (SNK) het beleid met betrekking tot prostitutie geformuleerd.

De zware horeca (categorie III) en een eventueel te realiseren amusementscentrum dienen aan de zuidwestkant van het winkelcentrum langs het water te worden gesitueerd en langs de randen van het (Parelhof)plein. De meeste van deze horecagelegenheden hebben andere openingstijden dan de winkels.

In het winkelcentrum zelf moet de horecafunctie ondersteunend zijn aan het winkelend publiek. Deze gelegenheden zullen dan ook dezelfde openingstijden hebben als de winkels. Hierbij moet bijvoorbeeld gedacht worden aan een koffiecorner, vlaaidery, lunchroom of ijssalon.

Maatschappelijke doeleinden "M" (artikel 7)

Onder deze bestemming zijn de volgende functies toegelaten:

Medische, culturele, religieuze, welzijns- en educatieve voorzieningen alsmede voorzieningen voor openbaar bestuur (gemeentehuis). Ook hier zijn parkeervoorzieningen zowel onder als boven het maaiveld toegestaan.

Horeca I, II en III (artikel 8)

Conform de wijze van bestemmen van de horecabedrijven in het bestemmingsplan Oud Centrum worden vier gradaties in horeca onderscheiden afhankelijk van de mate waarin zij storend werken op de bestaande en/of toekomstige functies in de omgeving van deze bedrijven. Horeca I is het minst storende, horeca IV is het meest storend hieronder valt een discotheek. Horeca IV komt in dit plangebied niet voor.

De zware horeca categorie III (bar, café-restaurant, grandcafé) moet met name aan de zuidwest rand van het winkelcentrum komen en langs de randen van het (Parelhof)plein.

Sportdoeleinden (artikel 9)

De bestemming sportdoeleinden heeft betrekking op het bowlingcentrum en de daarbij behorende ruimte voor lasergames. Horeca is hierbij toegestaan ter ondersteuning van de bestemming. Via een wijzigingsbevoegdheid kan de bestemming worden omgezet in "Centrumdoeleinden".

Bioscoop "B" (artikel 10)

Bioscoop De Metro is als zodanig bestemd. Horeca ten dienste van de bioscoop is toegestaan.

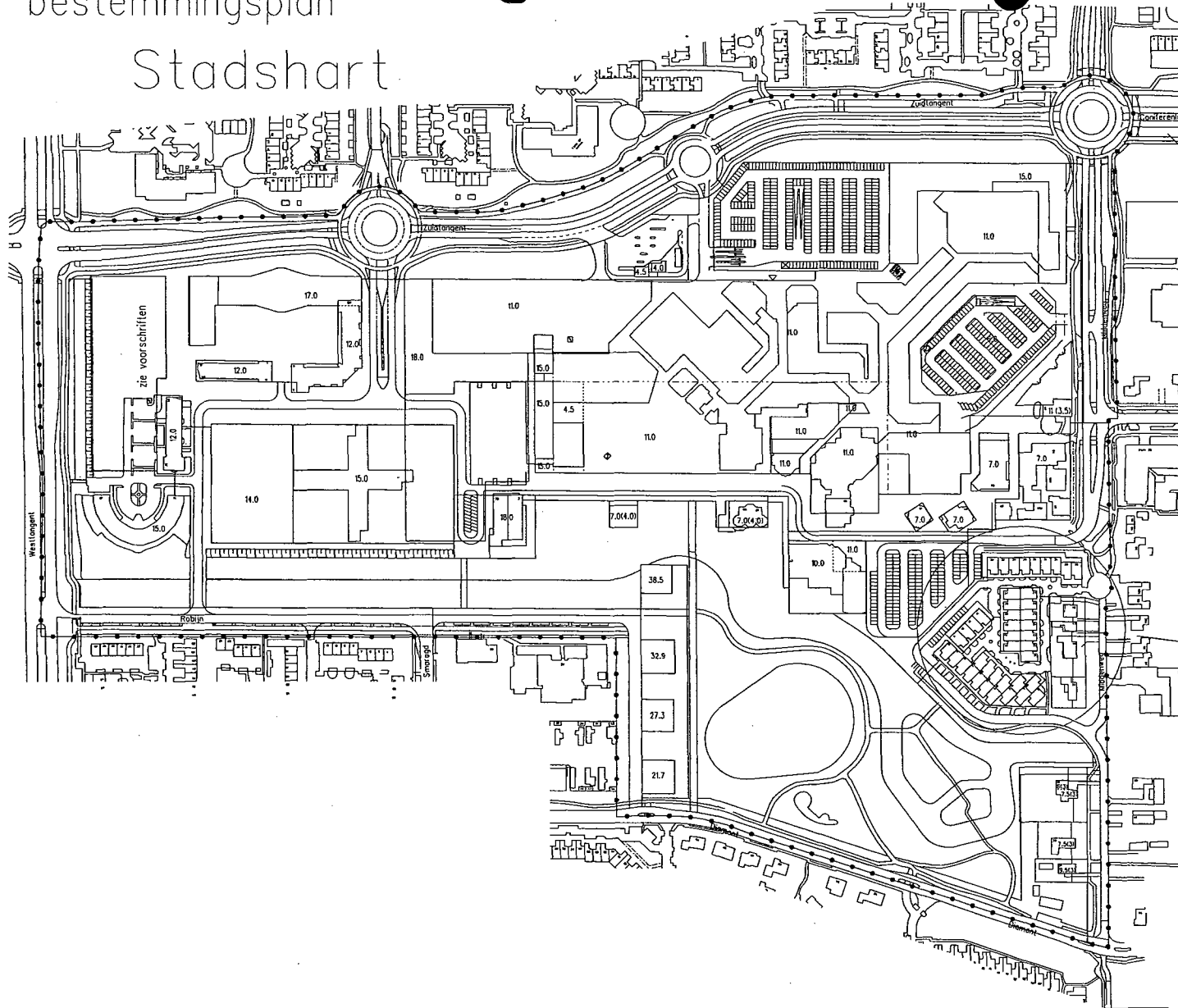
Verkeersdoeleinden (artikel 11)

De bestemming verkeersdoeleinden omvat alle ontsluitingswegen in het plangebied. Het gaat om de Westtangent, de Zuidtangent, een deel van de Middenweg en de Diamant. Deze wegen kennen een 50 km per uur regime. Voor deze wegen zijn dwarsprofielen opgenomen.

Verblijfsdoeleinden (artikel 12)

Deze bestemming heeft betrekking op de buiten de bestemming "verkeersdoeleinden" gelegen openbare wegen en daarvan deel uitmakende groenvoorzieningen. De nadruk ligt bij deze bestemming op het 30 km regime, het langzaamverkeer en het verblijfskarakter.

bestemmingsplan Stadshart



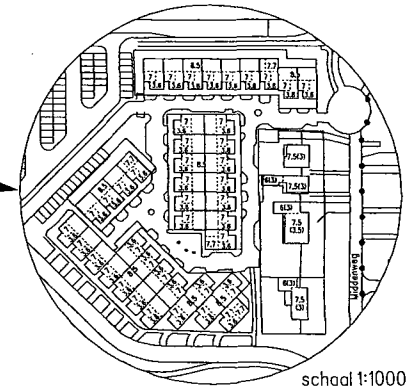
LEGENDA

GRENZEN:

- +—+—+—+—+—+ Plangrens
- Bouwgrens
- Bouwhoogtegrens

AANDUIDINGEN:

- 0.0 Maximale bouwhoogte (in meters)
- (0.0) Maximale goothoogte (in meters)



schaal 1:1000

Vastgesteld bij besluit van de Raad der Gem. Heerhugowaard dd: 24-04-2001
Goedgekeurd bij besluit van Ged.Staten der Prov. N.H. dd: 26-07-2001

nr.	dat.	oor.	wijzigingen	nr.	dat.	oor.	wijzigingen
1	25-04-01	M.B.	1e toezegging	5			
2	20-02-01	M.B.	Breuk wijziging	6			
3	20-03-01	M.B.	Hoogtebed parkerter/ter Zuidlangert toezegging	7			
4				8			



Sector Stadsontwikkeling Afdeling ROV

PROJECT: Bestemmingsplan Stadshart

ONDERDEEL: Bouwhoogtekaart

FORMAAT:	TEK.NR.:	ROV	PARAF:	DATUM
A 1	004.01		M.Brucher	08-08-2000
SCHAAL:	1:1500		HOOFD. AFD.	

Martin Dijkstra

Van: Hans Wijnveen [h.wijnveen@heerhugowaard.nl]
Verzonden: donderdag 8 december 2011 12:37
Aan: Raadsleden%HEERHUGOWAARD@heerhugowaard.nl; Commissieleden-niet Raadslid
CC: Heleen Nieman; Loek Punt; Simon Binnendijk
Onderwerp: actiepunt vanuit commissie SO d.d. 6-12-2011
Bijlagen: zonegrens.pdf

Geachte raads en commissieleden,

Bij de behandeling van het raadsvoorstel 'Notitie vestiging Speelautomatenhal/Family Entertainment Center Heerhugowaard' in de commissie SO van 6 december jl. is toegezegd dat u een uitsnede ontvangt van het vigerend bestemmingsplan Stadshart 2001 van het gedeelte waarop de zonegrens is aangegeven waarin een amusementscentrum is toegestaan.

Vervolgens is ook toegezegd een overzicht te geven van het verschil tussen Holland Casino en een speelautomatenhal.

In bijgaand overzicht is de uitsnede aangegeven en het verschil tussen HC en speelautomaten.

Op verzoek van de wethouder geleid ik deze informatie aan u door.

Met vriendelijke groet,

H. (Hans) Wijnveen
wnd. raadsgrieffier

Gemeente Heerhugowaard
bezoekadres: Parelhof 1, Heerhugowaard
postadres: Postbus 390, 1700 AJ Heerhugowaard
telefoon: 072 5755468

Bedenk, voordat je deze email uitprint of het werkelijk nodig is.

 **Heerhugowaard**
Stad van kansen
www.heerhugowaard.nl

=