

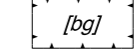


Plangebied  
 Plangebiedgrens

Bestemmingen  
 Recreatie

Bouwvlak  
 bouwvlak

Bouwaanduidingen  
 bijgebouwen



Plangegevens

DATUM	PLANSTATUS	EIGENAAR	Afdeling SRO
15-04-2014	Voorontwerp		Gemeente Heerhugowaard
10-06-2014	Ontwerp	JURIST	M.W.
28-10-2014	Vastgesteld	TEKENAAR	M.B.
SCHAAL	1:1500	FORMAAT	A3
PLAN-IDN	NL.IMRO.0398.BP21HHWZUID2EPH-VA01		
LOCATIE	J:\SISO\SRO\Ruimte\kePlannen\Bestemmingsplannen\21_Hhw-zuid_2eph		