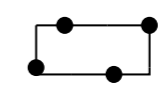


# Bestemmingsplan Evenemententerreinen

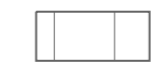


Plangebied

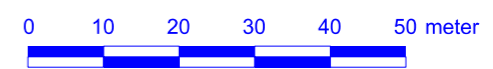


Plangebiedgrens

Gebiedsaanduidingen



overige zone - evenemententerrein



## Plangegevens

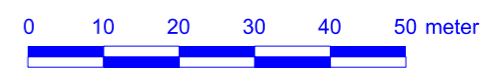
DATUM	PLANSTATUS	EIGENAAR	Gemeente Heerhugowaard
12-09-2017	Voorontwerp		Regie & Ontwikkeling
10-10-2017	Ontwerp	JURIST	MW
20-02-2018	Vastgesteld	TEKENAAR	MB
SCHAAL	1:1000	FORMAAT	A3
PLAN-IDN	NL.IMRO.0398.BP71EVENEMENTEN-VA01		
LOCATIE	J:\SO\SR\RuimtelijkePlannen\RoTotaalPlan\44E5C4BF-D8F4-403A-99A3-F2350431E6D2\Dgn		



# Bestemmingsplan Evenemententerreinen



- Plangebied**
- Plangebiedgrens
  - Gebiedsaanduidingen
  - overige zone - evenemententerrein

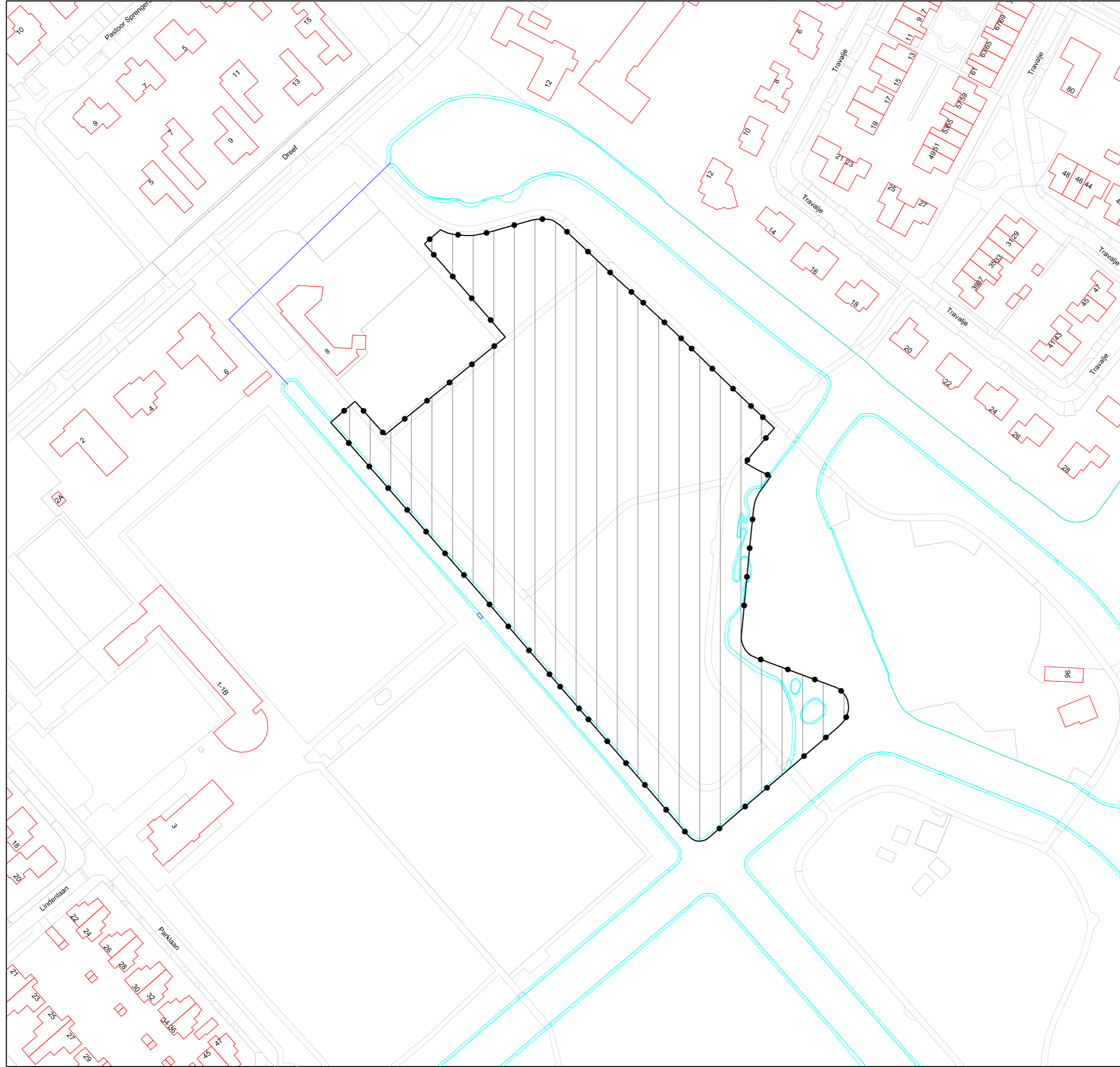


## Plangegevens

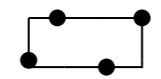
DATUM	PLANSTATUS	EIGENAAR	Gemeente Heerhugowaard
12-09-2017	Voorontwerp		Regie & Ontwikkeling
10-10-2017	Ontwerp	JURIST	MW
20-02-2018	Vastgesteld	TEKENAAR	MB
SCHAAL	1:1000	FORMAAT	A3
PLAN-IDN	NL.IMRO.0398.BP71EVENEMENTEN-VA01		
LOCATIE	J:\SO\SR\RuimtelijkePlannen\RoTotaalPlan\44E5C4BF-D8F4-403A-99A3-F2350431E6D2\Dgn		



# Bestemmingsplan Evenemententerreinen



Plangebied

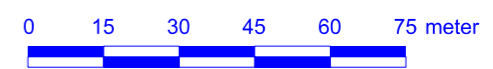


Plangebiedgrens

Gebiedsaanduidingen



overige zone - evenemententerrein



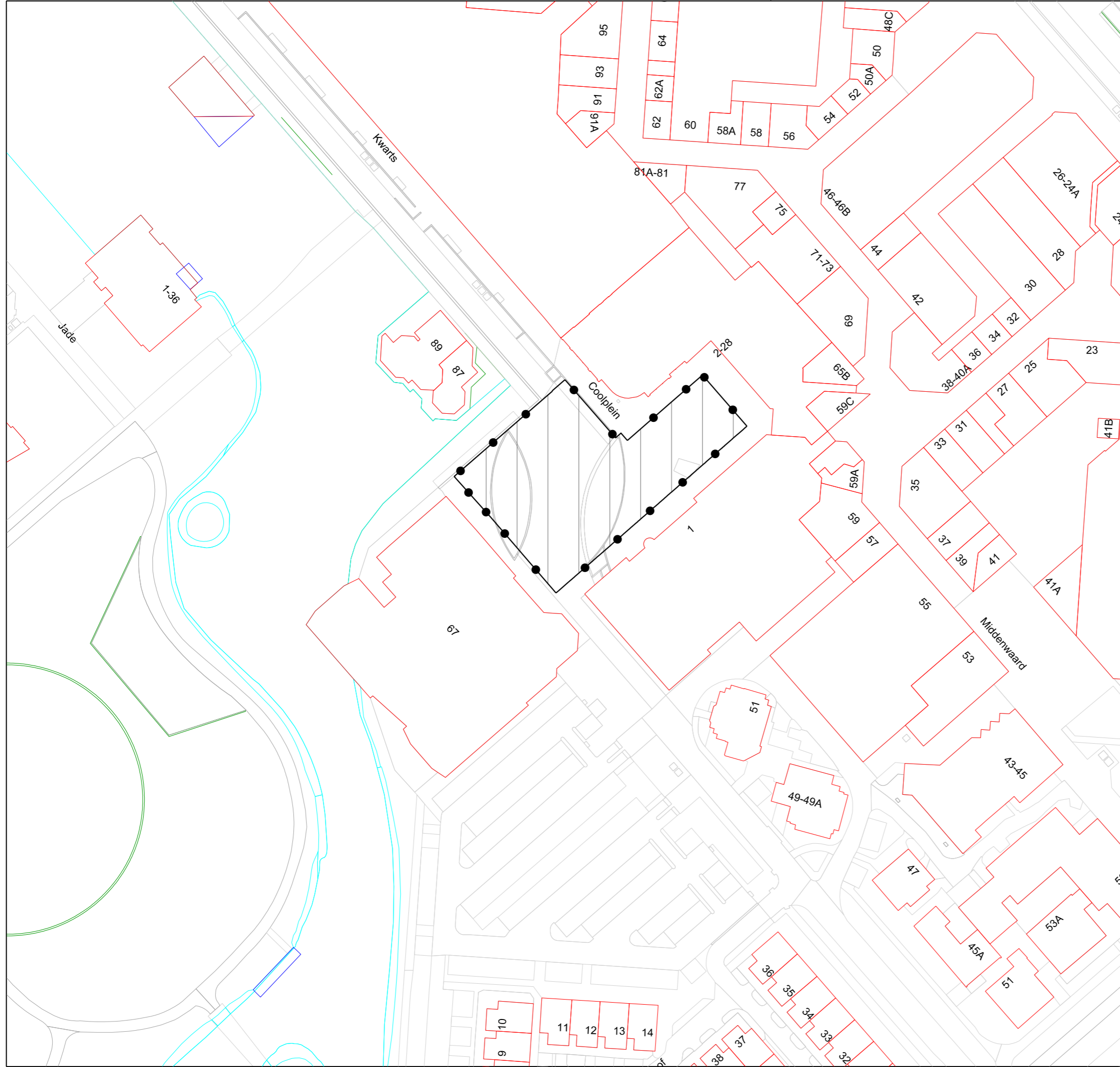
## Plangegevens

DATUM	PLANSTATUS	EIGENAAR	Gemeente Heerhugowaard
12-09-2017	Voorontwerp		Regie & Ontwikkeling
10-10-2017	Ontwerp	JURIST	MW
20-02-2018	Vastgesteld	TEKENAAR	MB
SCHAAL	1:1500	FORMAAT	A3
PLAN-IDN	NL.IMRO.0398.BP71EVENEMENTEN-VA01		
LOCATIE	J:\SO\SR\RuimtelijkePlannen\RoTotaalPlan\44E5C4BF-D8F4-403A-99A3-F2350431E6D2\Dgn		

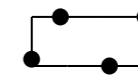




# Bestemmingsplan Evenemententerreinen



Plangebied



Plangebiedgrens

Gebiedsaanduidingen



overige zone - evenemententerrein



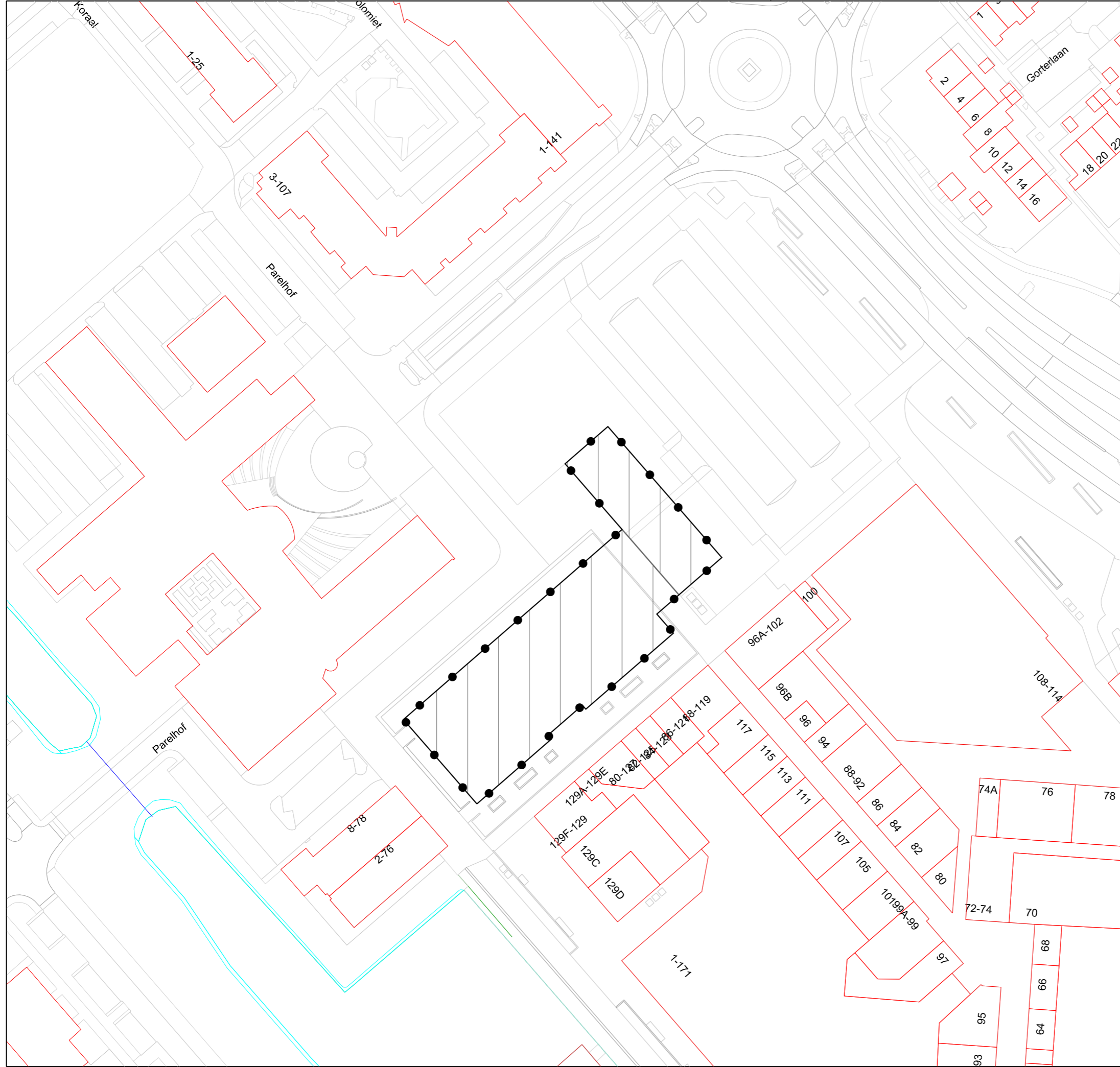
## Plangegevens

DATUM	PLANSTATUS	EIGENAAR	Gemeente Heerhugowaard
12-09-2017	Voorontwerp		Regie & Ontwikkeling
10-10-2017	Ontwerp	JURIST	MW
20-02-2018	Vastgesteld	TEKENAAR	MB

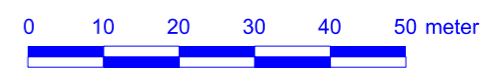
SCHAAL	1:1000	FORMAAT	A3
PLAN-IDN	NL.IMRO.0398.BP71EVENEMENTEN-VA01		
LOCATIE	J:\SO\SR\RuimtelijkePlannen\RoTotaalPlan\44E5C4BF-D8F4-403A-99A3-F2350431E6D2\Dgn		



# Bestemmingsplan Evenemententerreinen



- Plangebied**
- Plangebiedgrens
- Gebiedsaanduidingen**
- overige zone - evenemententerrein



## Plangegevens

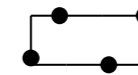
DATUM	PLANSTATUS	EIGENAAR	Gemeente Heerhugowaard
12-09-2017	Voorontwerp		Regie & Ontwikkeling
10-10-2017	Ontwerp	JURIST	MW
20-02-2018	Vastgesteld	TEKENAAR	MB
SCHAAL	1:1000	FORMAAT	A3
PLAN-IDN	NL.IMRO.0398.BP71EVENEMENTEN-VA01		
LOCATIE	J:\SO\SR\RuimtelijkePlannen\RoTotaalPlan\44E5C4BF-D8F4-403A-99A3-F2350431E6D2\Dgn		





# Bestemmingsplan Evenemententerreinen

Plangebied

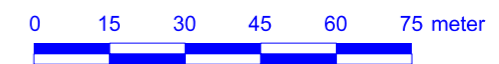
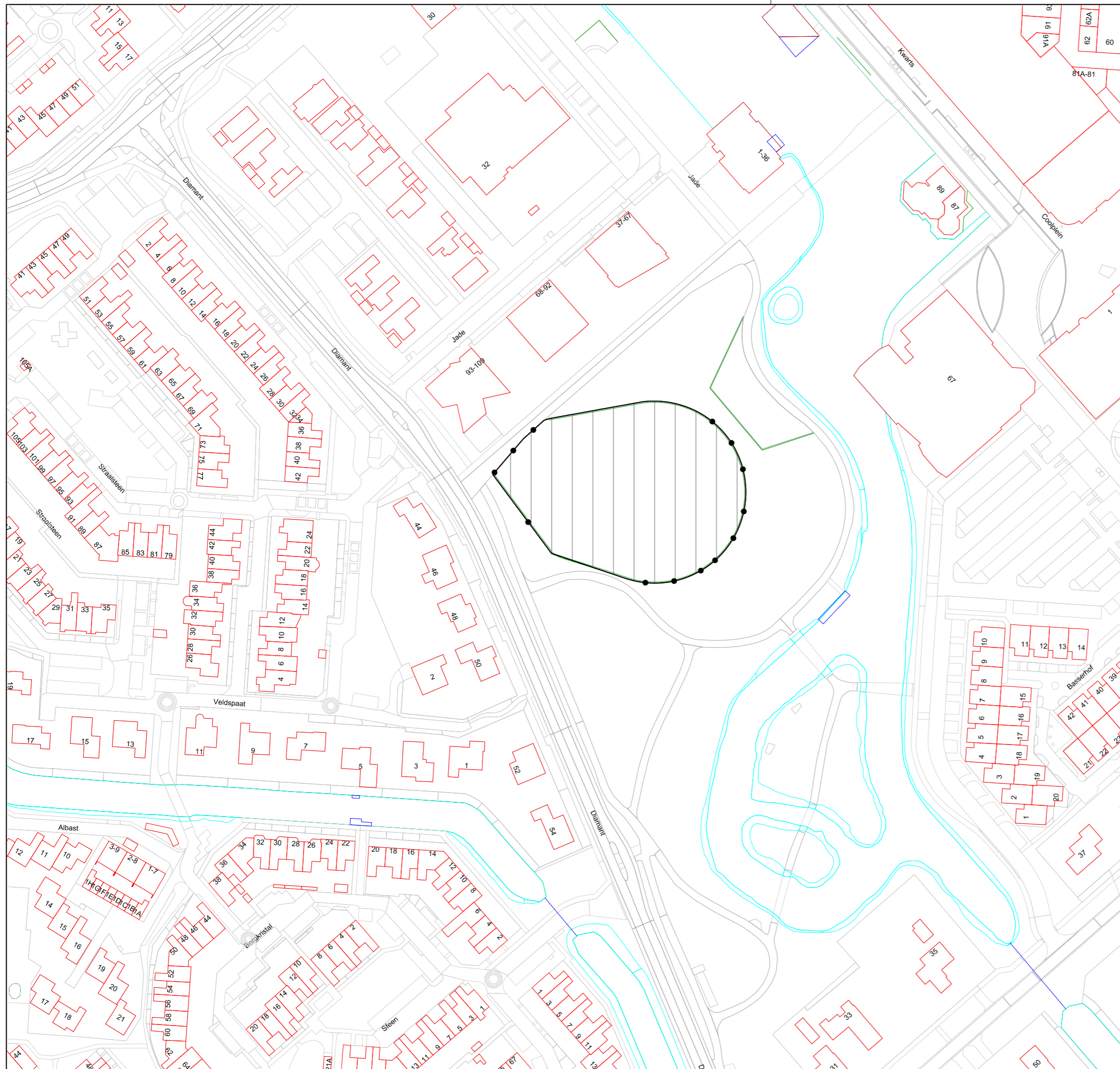


Plangebiedgrens

Gebiedsaanduidingen



overige zone - evenemententerrein



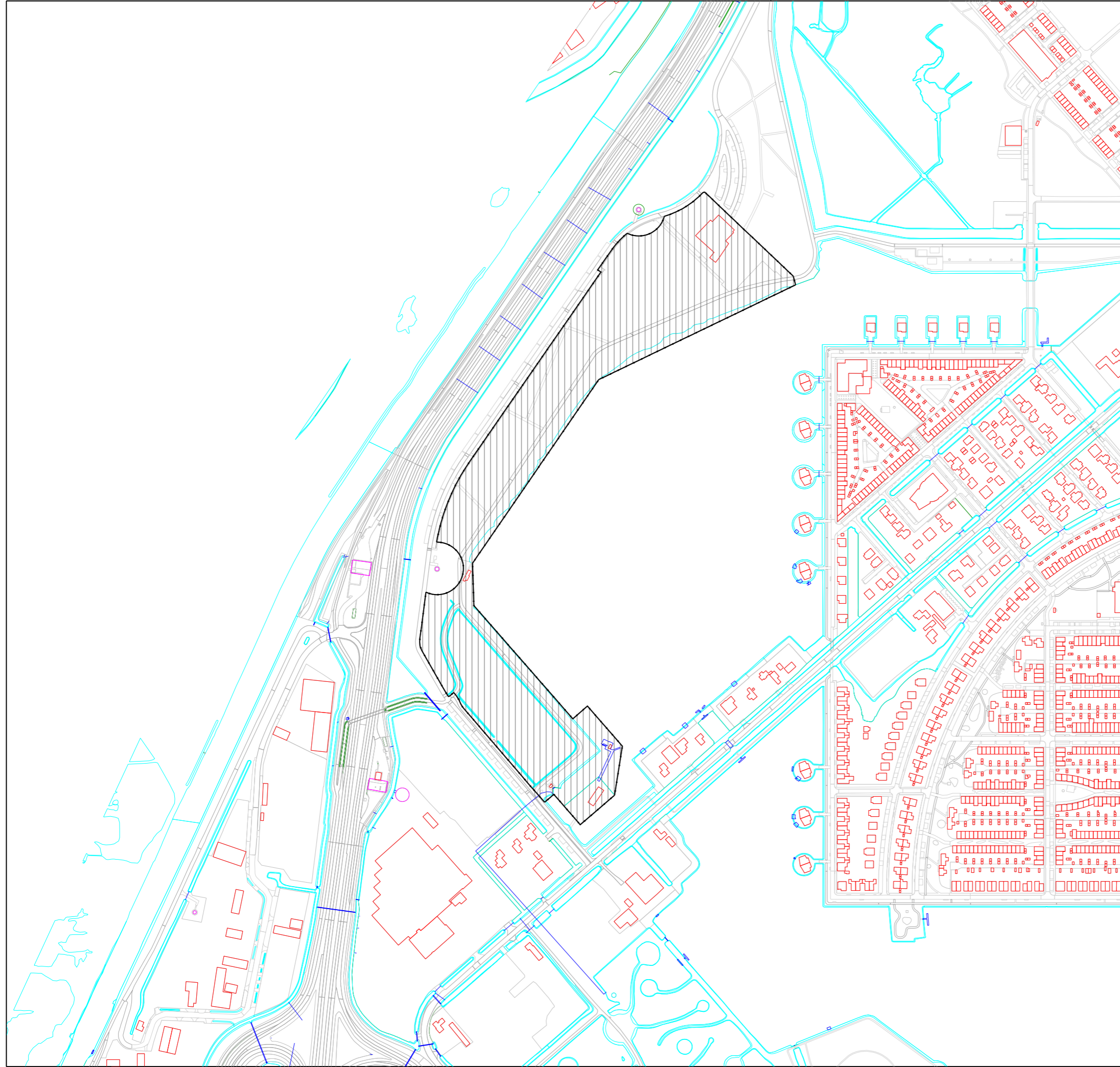
## Plangegevens

DATUM	PLANSTATUS	EIGENAAR	Gemeente Heerhugowaard
12-09-2017	Voorontwerp		Regie & Ontwikkeling
10-10-2017	Ontwerp	JURIST	MW
20-02-2018	Vastgesteld	TEKENAAR	MB

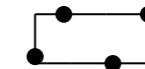
SCHAAL	1:1500	FORMAAT	A3
PLAN-IDN	NL.IMRO.0398.BP71EVENEMENTEN-VA01		
LOCATIE	J:\SO\SRO\RuimtelijkePlannen\RoTotaalPlan\44E5C4BF-D8F4-403A-99A3-F2350431E6D2\Dgn		



# Bestemmingsplan Evenemententerreinen




Plangebied

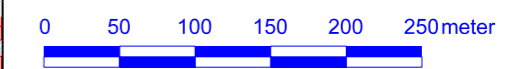


Plangebiedgrens

Gebiedsaanduidingen



overige zone - evenemententerrein



## Plangegevens

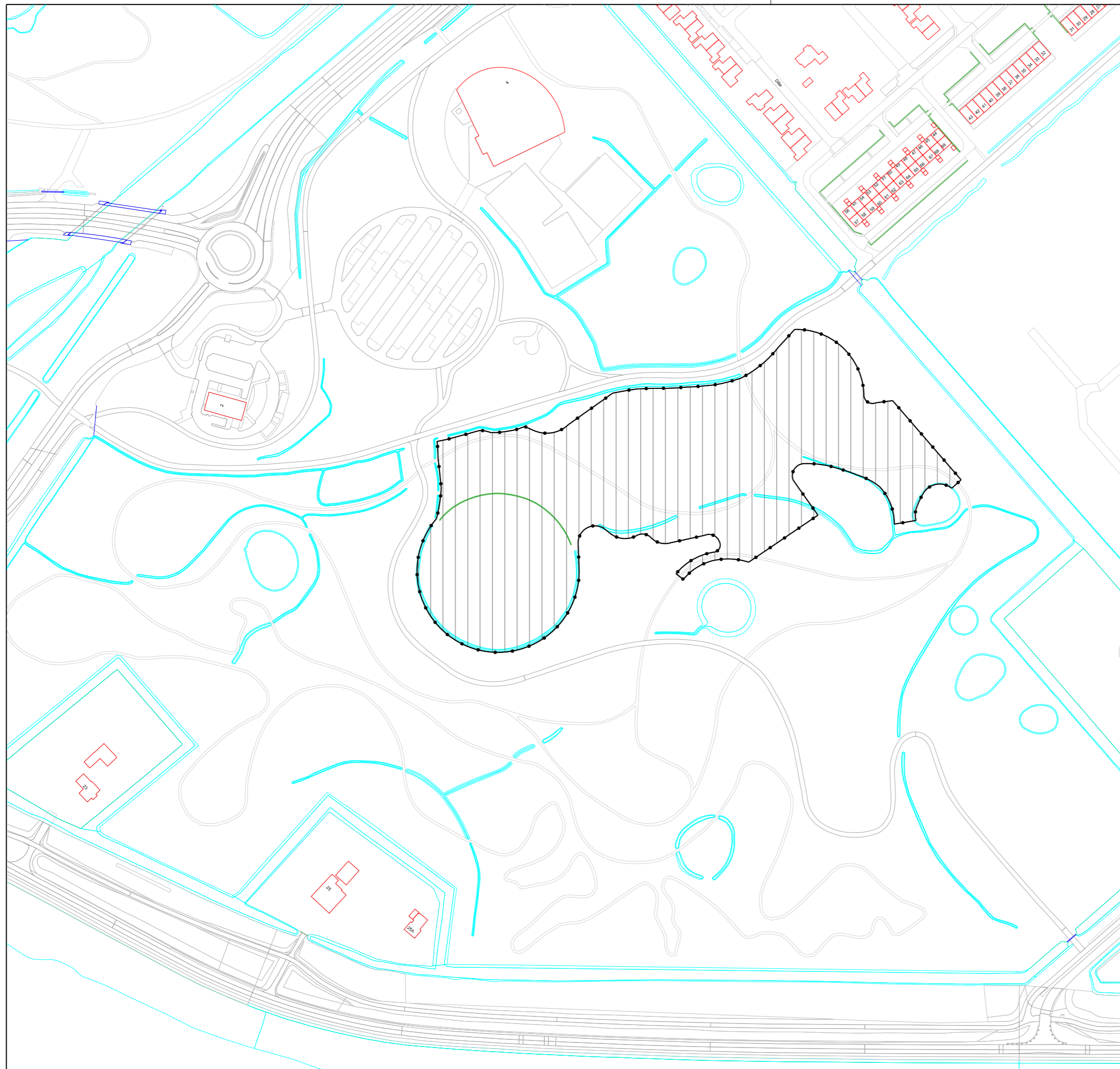
DATUM	PLANSTATUS	EIGENAAR	Gemeente Heerhugowaard
12-09-2017	Voorontwerp		Regie & Ontwikkeling
10-10-2017	Ontwerp	JURIST	MW
20-02-2018	Vastgesteld	TEKENAAR	MB

SCHAAL	1:5000	FORMAAT	A3
PLAN-IDN	NL.IMRO.0398.BP71EVENEMENTEN-VA01		
LOCATIE	J:\SO\SRO\RuimtelijkePlannen\RoTotaalPlan\44E5C4BF-D8F4-403A-99A3-F2350431E6D2\Dgn		

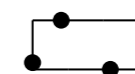




# Bestemmingsplan Evenemententerreinen



Plangebied



Plangebiedgrens

Gebiedsaanduidingen



overige zone - evenemententerrein

0 25 50 75 100 125 meter



## Plangegevens

DATUM	PLANSTATUS	EIGENAAR	Gemeente Heerhugowaard
12-09-2017	Voorontwerp		Regie & Ontwikkeling
10-10-2017	Ontwerp	JURIST	MW
20-02-2018	Vastgesteld	TEKENAAR	MB

SCHAAL 1:2500 FORMAAT A3

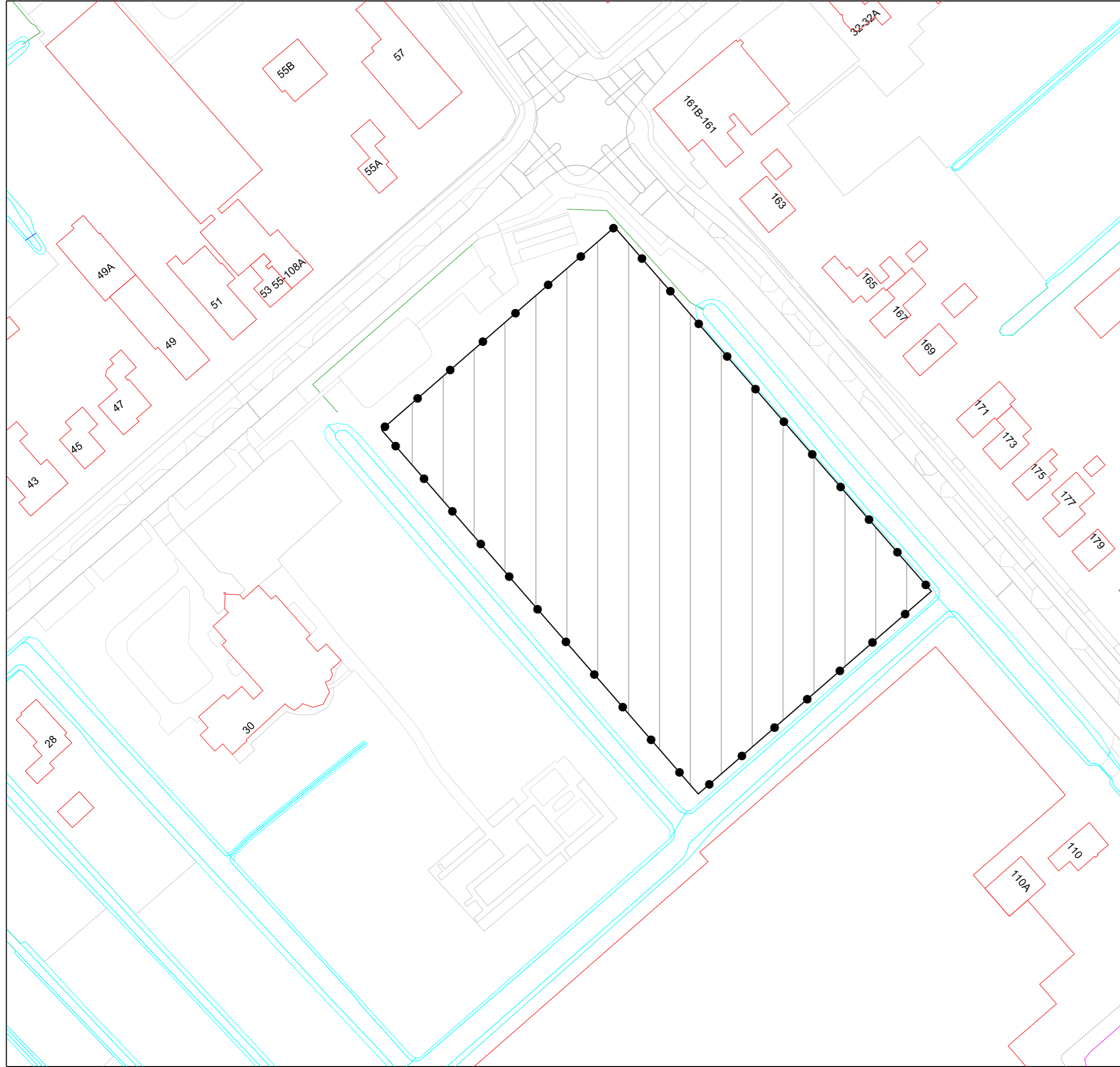
PLAN-IDN NL.IMRO.0398.BP71EVENEMENTEN-VA01

LOCATIE J:\SO\SR0\RuimtelijkePlannen\RoTotaalPlan\44E5C4BF-D8F4-403A-99A3-F2350431E6D2\Dgn





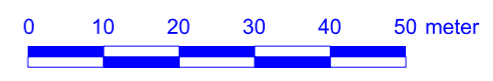
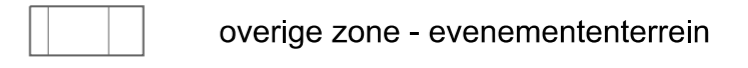
# Bestemmingsplan Evenemententerreinen



### Plangebied



### Gebiedsaanduidingen

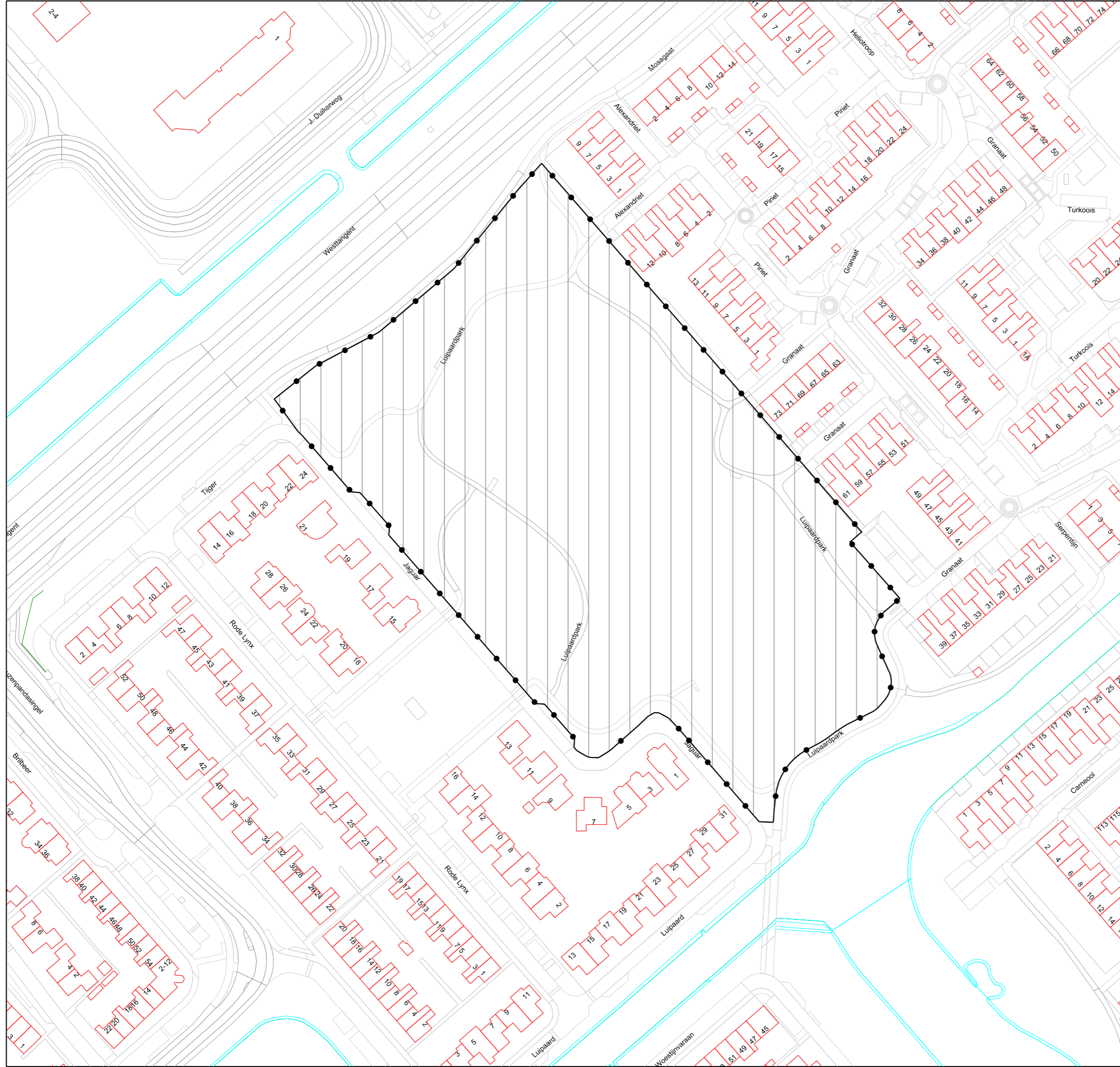


### Plangegevens

DATUM	PLANSTATUS	EIGENAAR	Gemeente Heerhugowaard
12-09-2017	Voorontwerp		Regie & Ontwikkeling
10-10-2017	Ontwerp	JURIST	MW
20-02-2018	Vastgesteld	TEKENAAR	MB
SCHAAL	1:1000	FORMAAT	A3
PLAN-IDN	NL.IMRO.0398.BP71EVENEMENTEN-VA01		
LOCATIE	J:\SO\SR\RuimtelijkePlannen\RoTotaalPlan\44E5C4BF-D8F4-403A-99A3-F2350431E6D2\Dgn		



# Bestemmingsplan Evenemententerreinen



- Plangebied**
- Plangebiedgrens
- Gebiedsaanduidingen**
- overige zone - evenemententerrein



## Plangegevens

DATUM	PLANSTATUS	EIGENAAR	Gemeente Heerhugowaard
12-09-2017	Voorontwerp		Regie & Ontwikkeling
10-10-2017	Ontwerp	JURIST	MW
20-02-2018	Vastgesteld	TEKENAAR	MB
SCHAAL	1:1500	FORMAAT	A3
PLAN-IDN	NL.IMRO.0398.BP71EVENEMENTEN-VA01		
LOCATIE	J:\SO\SRO\RuimtelijkePlannen\RoTotaalPlan\44E5C4BF-D8F4-403A-99A3-F2350431E6D2\Dgn		