

# LEGENDA

## Plangebied



## Bestemmingen

### enkelbestemmingen



Tuin - 2

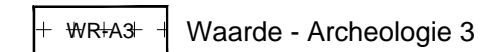


Verkeer



Wonen - 1

### dubbelbestemmingen



Waarde - Archeologie 3

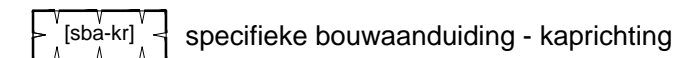
## Aanduidingen

### bouwvlakken



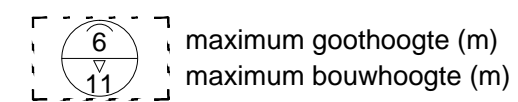
bouwvlak

### Bouwaanduidingen



specifieke bouwaanduiding - kaprichting

### Maatvoeringen



maximum goothoogte (m)

maximum bouwhoogte (m)

### verklaring



ondergrond

## Wijzigingsplan 't Cranenbosch - Kavel D Gemeente Heerhugowaard

idn: NL.IMRO.0398.BP76CRANENBOSCH2-ON01  
 schaal: 1:500  
 formaat: A3  
 status: ontwerp  
 datum: 25-04-2018  
 kaartblad: 1 van 1

getekend door: **Digireg B.V.**  
 Kranestraat 37  
 5961 GX Horst  
 T 077 - 208 60 12  
 info@digireg.nl



**DNS planvorming B.V.**  
 Klaprozenweg 75c  
 1033 NN Amsterdam  
 info@dnsplanvorming.nl