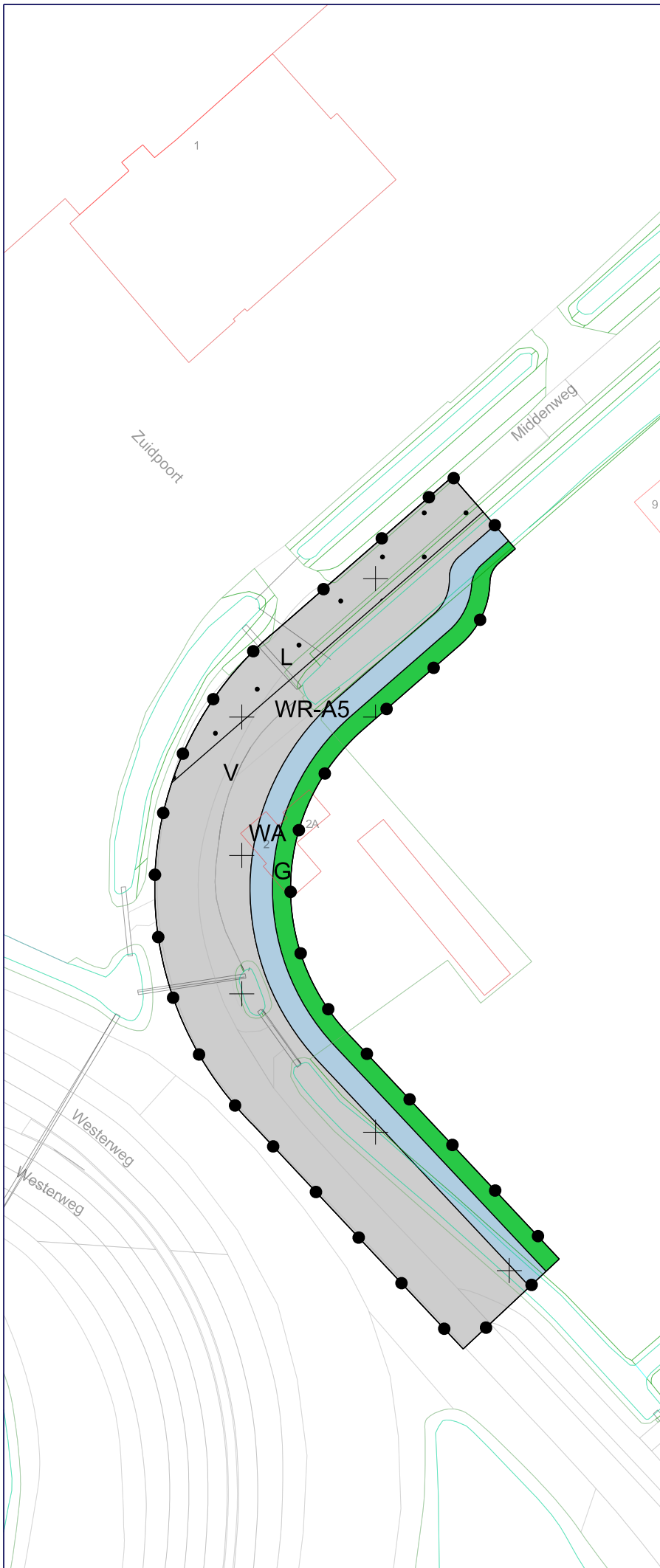
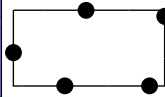


Bestemmingsplan Reconstructie Middenweg-Zuid



Plangebied



Plangebiedgrens


Bestemmingen



G Groen

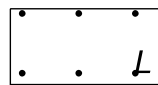


V Verkeer



WA Water

Dubbelbestemmingen



L Leiding



WR-A5 Waarde - Archeologie 5

Plangegevens

DATUM	PLANSTATUS	EIGENAAR	Gemeente Heerhugowaard
01-06-2018	Voorontwerp		Regie & Ontwikkeling
21-08-2019	Ontwerp	JURIST	Frusr
18-12-2018	Vastgesteld	TEKENAAR	H.Hussain
SCHAAL	1:1000	FORMAAT	A4
PLANHDN	NL.IMRO.0398.BP72RECONMIDWEG-VA01		
LOCATIE	J:\ISO\SRO\Ruimte\kvp\Plannen\Bestemmingsplannen\72_Reconstructie Middenweg_\Plots\		