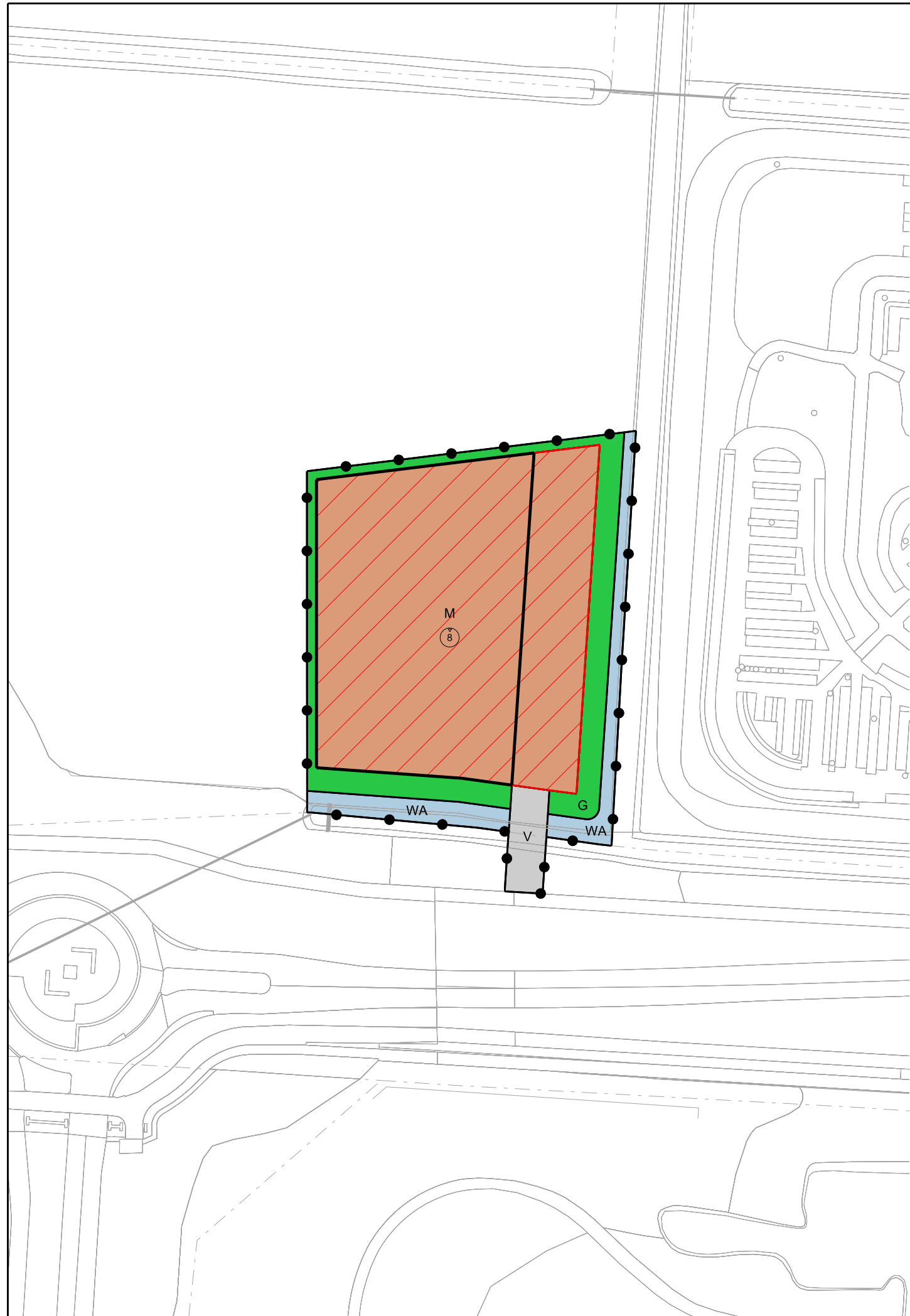
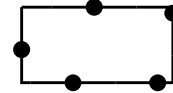




Heerhugowaard
Stad van kansen



Plangebied



Plangebiedgrens

Bestemmingen




Groen
G



Maatschappelijk
M

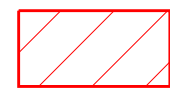


Verkeer
V



Water
WA

Gebiedsaanduidingen



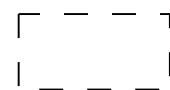
wetgevingzone - wijzigingsgebied

Bouwvlak



bouwvlak

Maatvoeringaanduidingen



maatvoeringsvlak



maximum bouwhoogte (m)

ROTHUIZEN

ARCHITECTEN STEDENBOUWKUNDIGEN

project: **BESTEMMINGSPLAN "DE ROTONDE"**

gemeente: **HEERHUGOWAARD**

schaal: 1:1.000 voorontwerp: 18-06-2019 plan IDN: NL.IMRO.0398.BP87DEROTONDE-ON01

formaat: 30 x 40 ontwerp: 25-11-2019 getekend: pej

vastgesteld: ...



projectnummer: **HH4003** blad: **1 van 1**

contact: www.rothuizen.eu