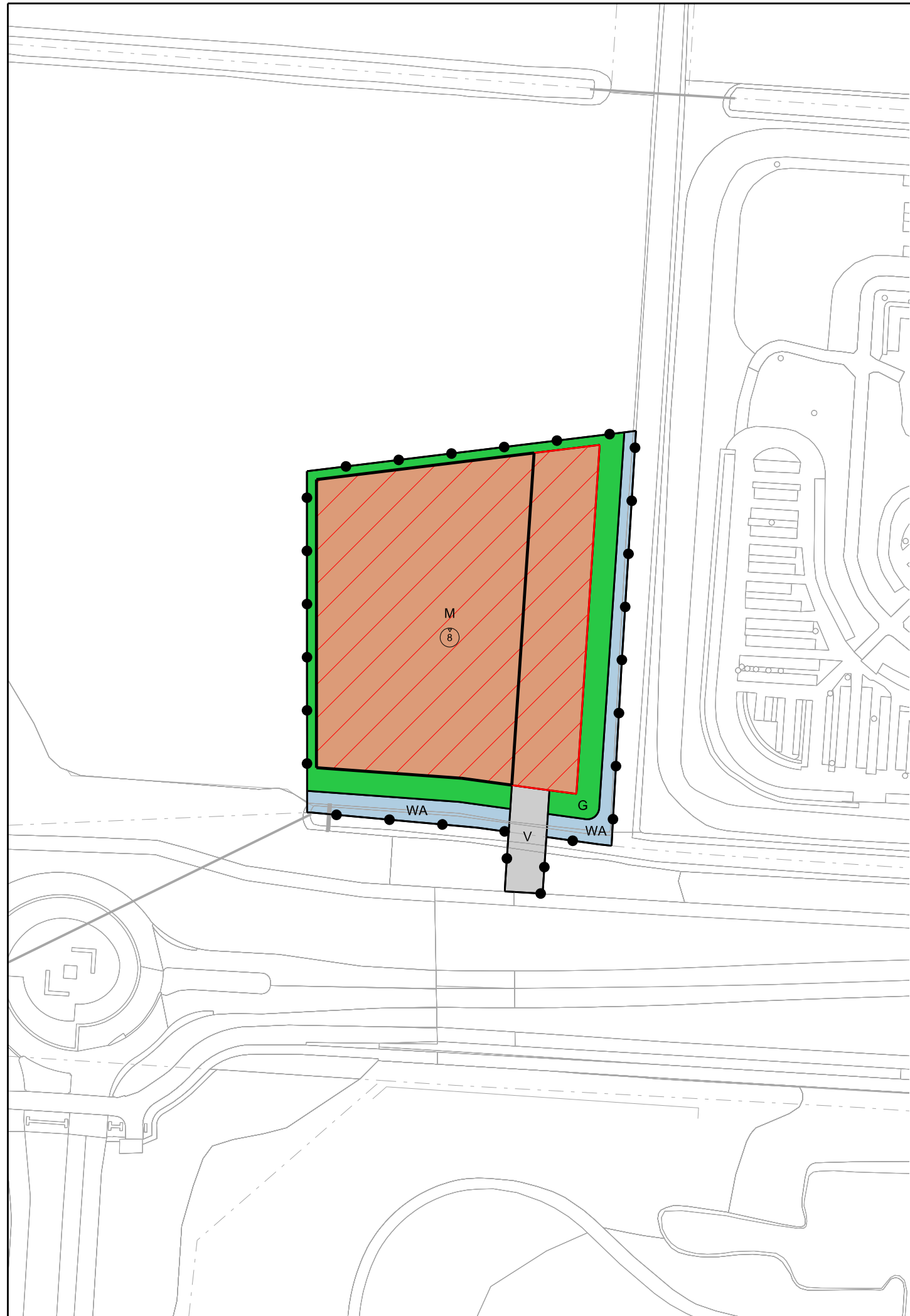
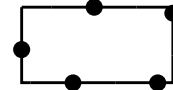




**Heerhugowaard**  
**Stad van kansen**



**Plangebied**



Plangebiedgrens

**Bestemmingen**




G Groen



M Maatschappelijk

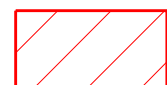


V Verkeer




WA Water

**Gebiedsaanduidingen**



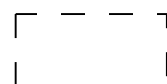
wetgevingzone - wijzigingsgebied

**Bouwvlak**



bouwvlak

**Maatvoeringaanduidingen**



maatvoeringsvlak



maximum bouwhoogte (m)

**ROTHUIZEN**

ARCHITECTEN STEDENBOUWKUNDIGEN

project: **BESTEMMINGSPLAN "DE ROTONDE"**

gemeente: **HEERHUGOWAARD**

schaal: 1:1.000      voorontwerp: 18-06-2019      plan IDN: NL.IMRO.0398.BP87DEROTONDE-VA01

formaat: 30 x 40      ontwerp: 17-12-2019      getekend: pej

vastgesteld: ...



projectnummer: **HH4003**      blad: **1 van 1**

contact: [www.rothuizen.eu](http://www.rothuizen.eu)