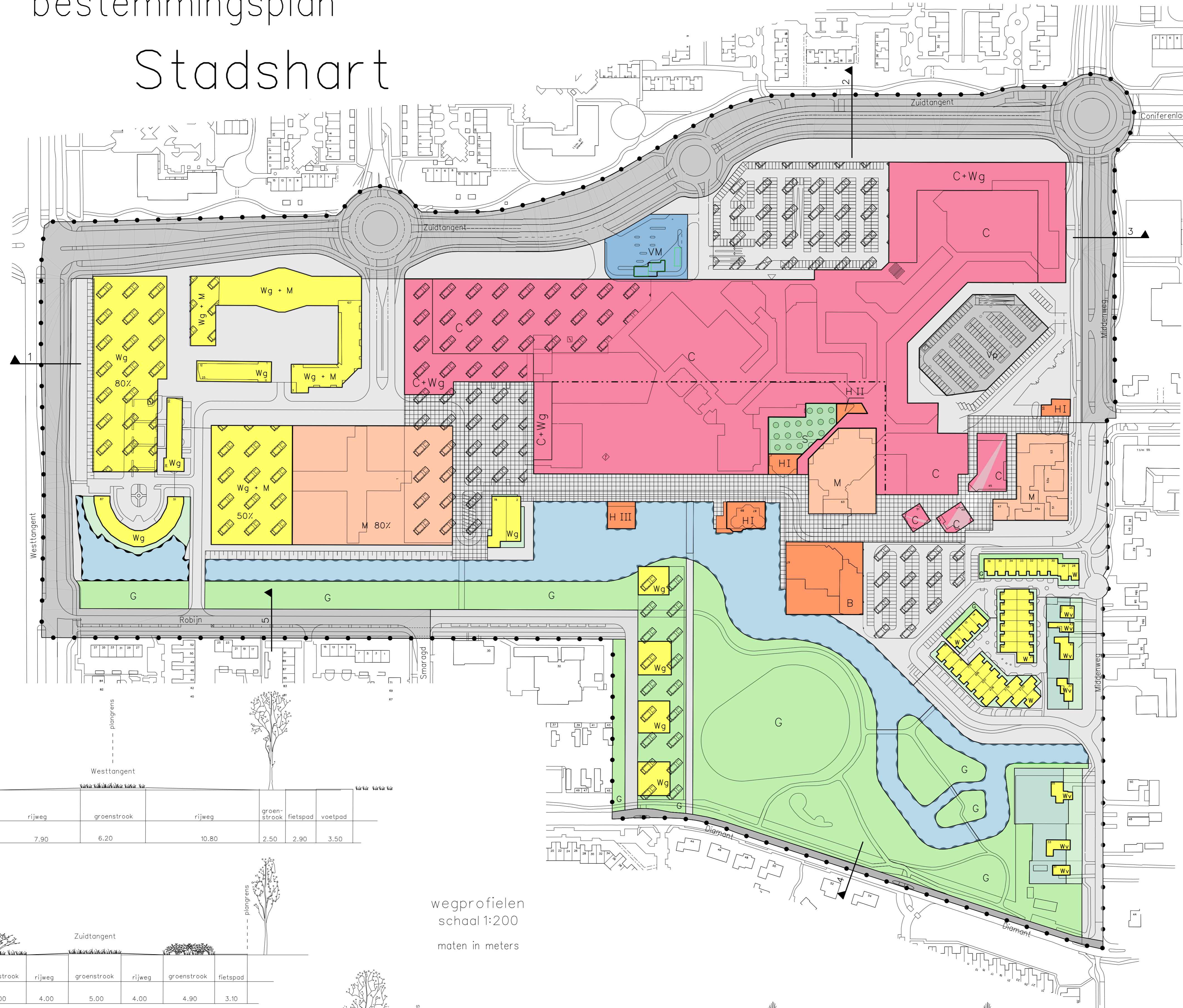



bestemmingsplan Stadshart



GRENZEN :

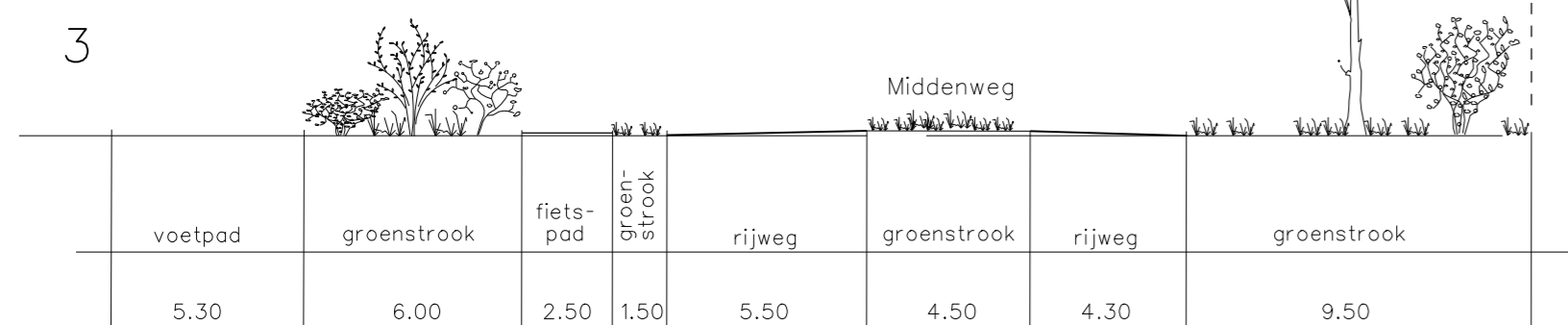
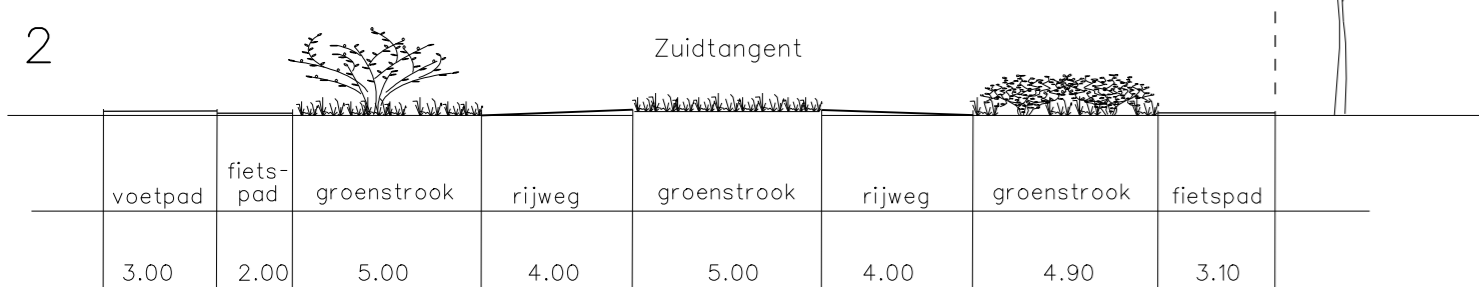
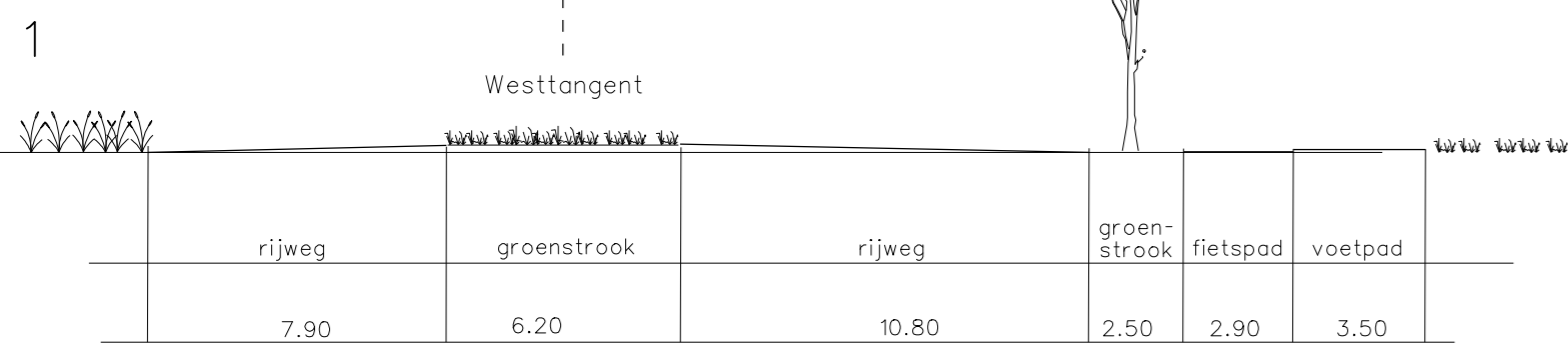
- Plangrens
- Bestemmingsgrens
- Bouwgrens

BESTEMMINGEN :

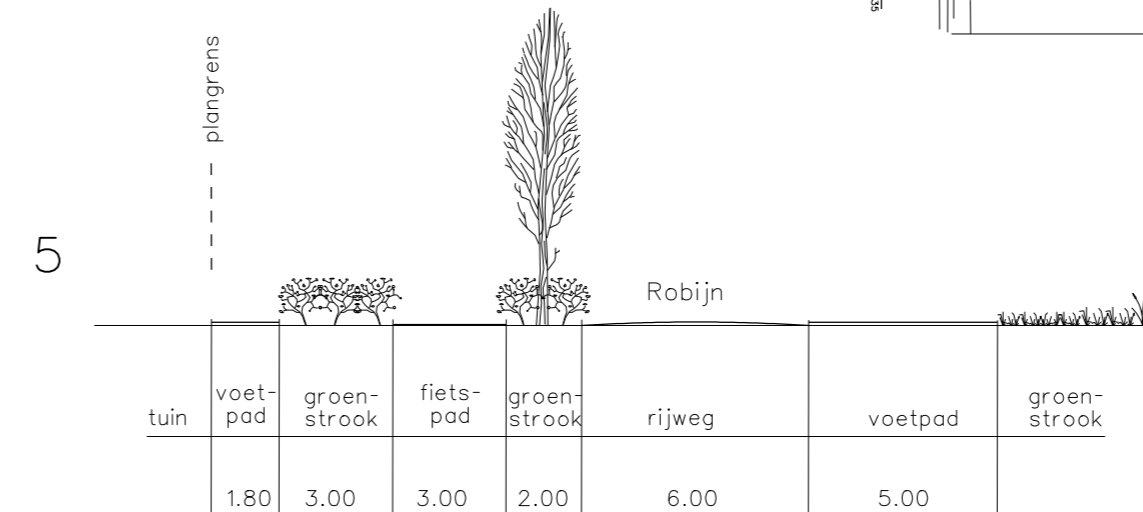
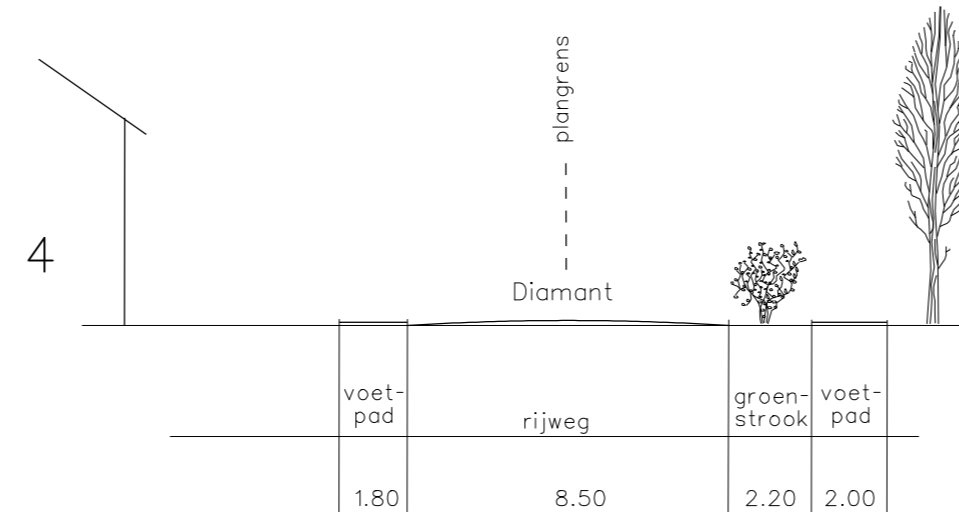
- art. 3 **W** Wonen
- art. 4 **Wv** Wonen vrijstaand
- art. 5 **Wg** Wonen gestapeld
- art. 6 **C** Centrumdoeleinden
- art. 7 **M** Maatschappelijke doeleinden
- art. 8 **H** Horeca
- art. 8 **HI/HII/HIII** Horeca I / Horeca II / Horeca III
- art. 9 **S** Sportdoeleinden
- art. 10 **B** Bioscoop
- art. 11 **Verkeersdoeleinden**
- art. 12 **Verblijfsdoeleinden**
- art. 13 **Verblijfsgebied**
- art. 14 **G** Groenvoorziening
- art. 15 **Water**
- art. 16 **Vp** Parkeervoorziening
- art. 17 **VM** Verkooppunt motorbrandstoffen
- Tuinen**
- Erven (bebouwing toegestaan volgens voorschriften)**

AANDUIDINGEN :

- Topografie
- Wegprofiel
- Parkeerkelder toegestaan
- 100% Maximum bebouwingspercentage
- Huisnummer
- Zonegrens horeca III
- Transformatorstation



wegprofielen
schaal 1:200
maten in meters



Vastgesteld bij besluit van de Raad der Gem. Heerhugowaard dd.: 24-04-2001
Goedgekeurd bij besluit van Ged.Staten der Prov. N.H. dd.: 26-07-2001

nr.	dat.	par.	wijzigingen	nr.	dat.	par.	wijzigingen
1	23-10-00	M.B.	Vp toegevoegd	5			
2	01-03-01	M.B.	Diverse wijzigingen	6			
3	20-03-01	M.B.	Mogelijkheid parkeerkelder Zuidtangente toegevoegd	7			
4				8			



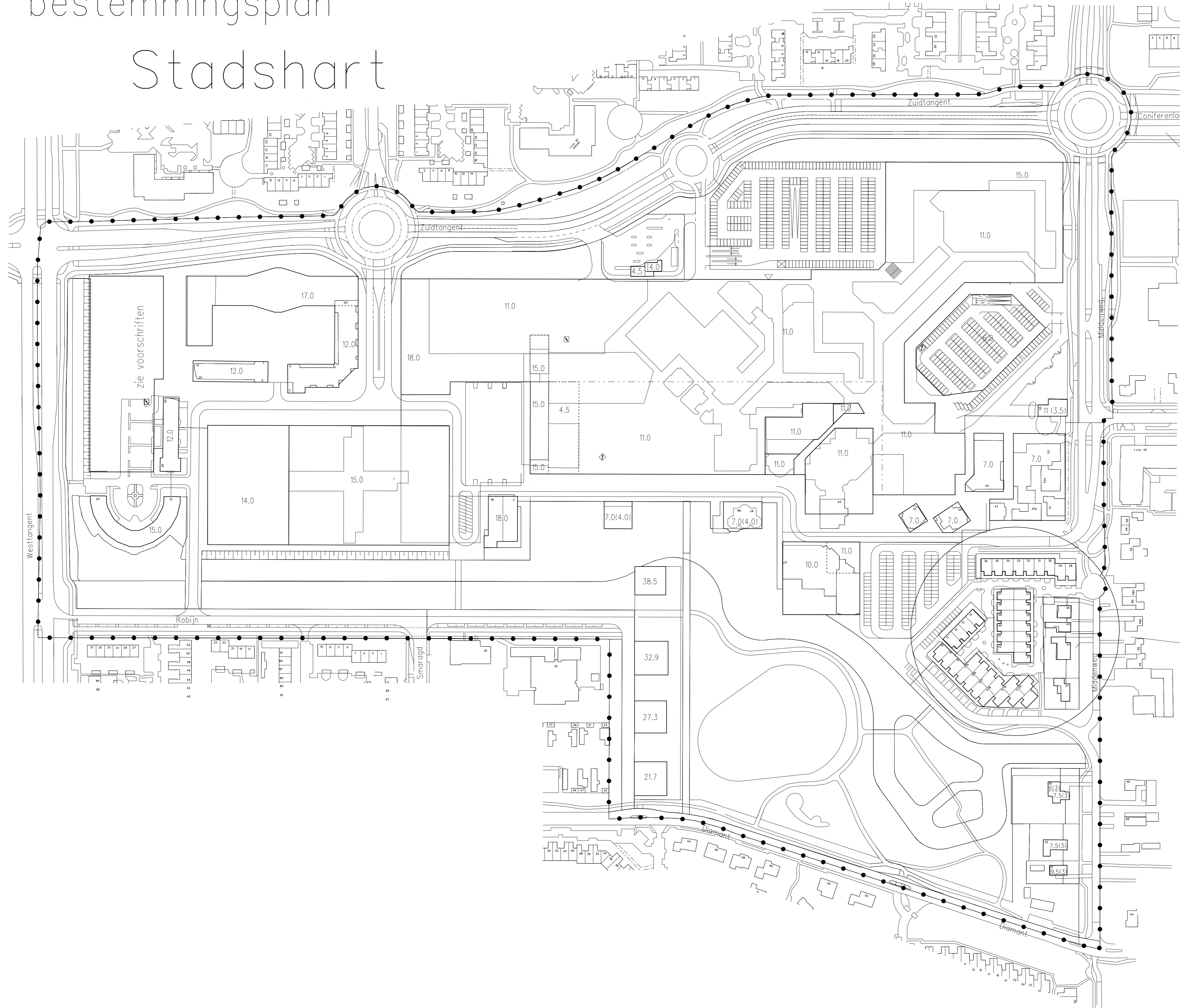

Sector Stadsontwikkeling | Afdeling ROV

PROJECT : Bestemmingsplan Stadshart

ONDERDEEL : Plankaart

FORMAAT: A 1	TEK.NR.: 004.00	ROV	PARAAF	DATUM
SCHAAL: 1:1500		TEKENAAR	M.Brucher	08-08-2000
		HOOFD AFD.		

bestemmingsplan Stadshart



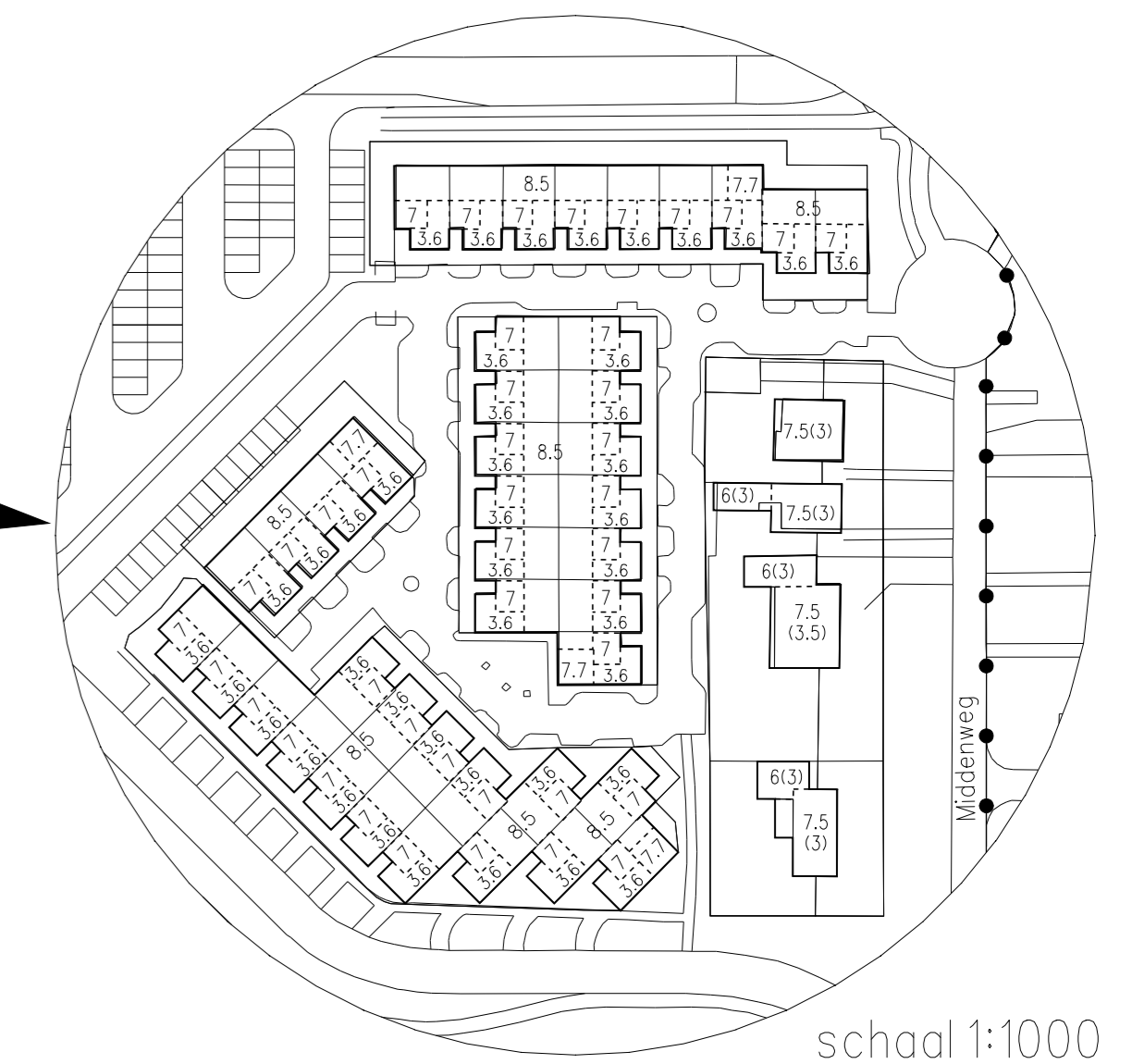
LEGENDA

GRENZEN:

- Plangrens
- Bouwgrens
- Bouwhoogtegrens

AANDUIDINGEN:

- 0.0 Maximale bouwhoogte (in meters)
- (0.0) Maximale goothoogte (in meters)



schaal 1:1000

Vastgesteld bij besluit van de Raad der Gem. Heerhugowaard dd.: 24-04-2001
Goedgekeurd bij besluit van Ged.Staten der Prov. N.H. dd.: 26-07-2001

nr.	dat.	par.	wijzigingen	nr.	dat.	par.	wijzigingen
1	23-10-00	M.B.	Vp toegevoegd	5			
2	01-03-01	M.B.	Diverse wijzigingen	6			
3	20-03-01	M.B.	Mogelijkheid parkeerkeiler Zuidtangente toegevoegd	7			
4				8			



Sector Stadsontwikkeling | Afdeling ROV

PROJECT : Bestemmingsplan Stadshart

ONDERDEEL : Bouwhoogtekaart

FORMAAT:	TEK.NR.:	ROV	PARAAF	DATUM
A 1	004.01	TEKENAAR	M.Brucher	08-08-2000
SCHAAL : 1:1500		HOOFD AFD.		