




Gebruik 'OVERWEG'	
Geocode/km:	619 / 35.445
Wegbeheerder:	Gemeente
Gemeente:	Heerhugowaard
Plaats:	Heerhugowaard
Straat:	Zuid Tangent
Max. snelheid wegverkeer:	50 km/h
Karakter:	Openbare overweg
Beveiliging:	Overwegbomen, AHOB



Gebruik 'WEG'			
Richting 1		Richting 2	
Beschouwde periode:	16:00 - 18:00	Beschouwde periode:	16:00 - 18:00
Bron:	RVMK Alkmaar	Bron:	RVMK Alkmaar
Intensiteit (mvt in maatgevend uur):	1066	Intensiteit (mvt in maatgevend uur):	617

Resultaten 'SPOOR'	
Dichtligtijden	Gem.
Dichtligtijd per sluiting:	00:01:42
Totale dichtligtijd per uur:	00:17:01
Sluitingen	Gem.
Aantal sluitingen per uur:	9.9



17 min

Gemiddelde dichtligtijd per uur

Resultaten 'WEG'			
Richting 1		Richting 2	
Gem. wachttijd in wachtrij in het 90e perc. uur:	00:01:41	Gem. wachttijd in wachtrij in het 90e perc. uur:	00:01:41
Bijbehorende gem. wachttijd langzaam verkeer:	00:00:56	Bijbehorende gem. wachttijd langzaam verkeer:	00:00:56
Gem. wachtrijlengte per sluiting [m]:	473	Gem. wachtrijlengte per sluiting [m]:	158
90e perc. wachtrijlengte per sluiting [m]:	697	90e perc. wachtrijlengte per sluiting [m]:	207
Gem. aantal overstaanders per sluiting [pae]:	7	Gem. aantal overstaanders per sluiting [pae]:	1
VVU per uur (gemiddeld over alle uren)	(0)20:03:46	VVU per uur (gemiddeld over alle uren)	(0)05:57:00

